

# ОСОБЕННОСТИ АДМИНИСТРАТИВНО- ТЕРРИТОРИАЛЬНОГО УСТРОЙСТВА РОССИИ



ЛАСИКОВА ЛЮДМИЛА АЛЕКСЕЕВНА, МОУ «КАБАКОВСКАЯ  
СРЕДНЯЯ ОБЩЕОБРАЗОВАТЕЛЬНАЯ ШКОЛА» АЛЕЙСКОГО  
РАЙОНА АЛТАЙСКОГО КРАЯ, УЧИТЕЛЬ ГЕОГРАФИИ

# РОССИЙСКАЯ ФЕДЕРАЦИЯ (РФ)

- Что такое федерация?
- **ФЕДЕРАЦИЯ** – это форма государственного устройства, при котором государство состоит из системы федеративных единиц, обладающих определёнными политическими правами.
- Задание: Прочитай определение понятия «унитарное государство» на с. 49 (внизу). Чем федерация отличается от унитарного государства?



# ЭКСКУРС В ИСТОРИЮ

- Комментированное чтение исторической справки об административном делении России в XVI – XVIII вв. (Учебник, с 49).
- Как исторически изменялось административно-территориальное деление в Российской империи?



**Герб Тульской губернии**



**Герб Томской губернии**

# ФЕДЕРАЛЬНЫЕ УРОВНИ

- Задание: По схеме (рис. 15 на с. 51) познакомьтесь с административно-территориальным устройством России (данные на 2008 год).
- Выполни задание на с. 50 учебника (на левом поле).



# ФЕДЕРАЛЬНЫЕ УРОВНИ: I

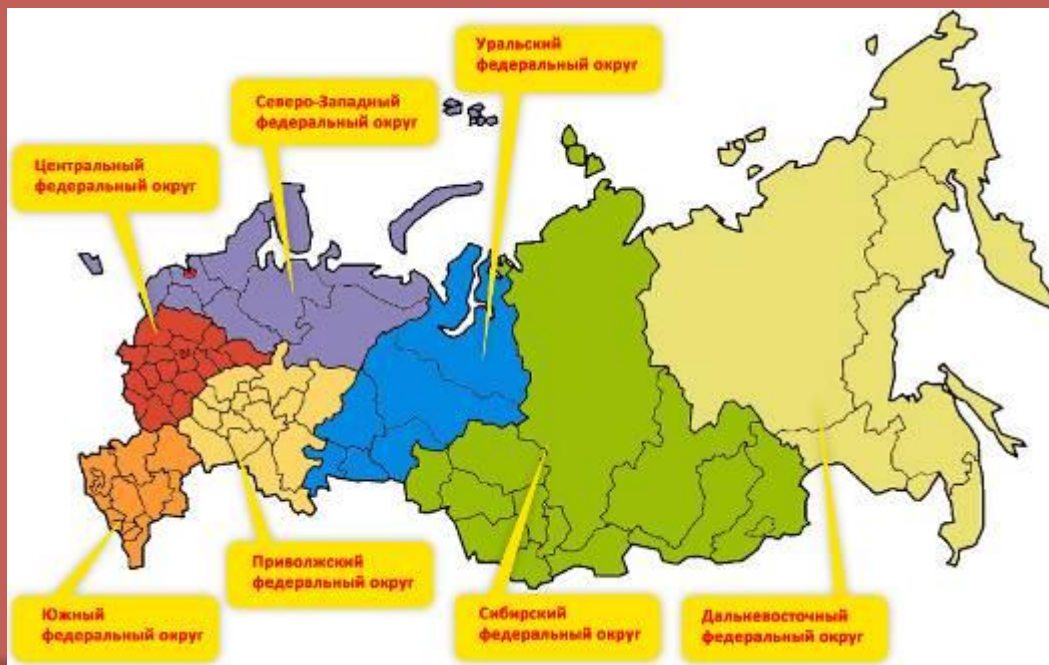
I уровень – Президент РФ.



Президент РФ Владимир Путин

# ФЕДЕРАЛЬНЫЕ УРОВНИ: II

- В мае 2000 г. по Указу Президента РФ В.В. Путина для укрепления эффективности государственной власти, совершенствования контроля за исполнением законов, Конституции России и решений федерального правительства были образованы семь федеральных округов, включавших все субъекты Федерации.
- Эти округа непосредственно подчинены Президенту через назначаемых в них полномочных представителей.
- В каждом округе выделен центр – крупнейший город.



# ФЕДЕРАЛЬНЫЕ УРОВНИ: II

II уровень – Федеральные округа  
(с центрами округов).



# ФЕДЕРАЛЬНЫЕ УРОВНИ: II

## Новый федеральный округ в России

Президент РФ Дмитрий Медведев принял решение о создании Северо-Кавказского федерального округа

Северо-Кавказский федеральный округ выделяется из Южного федерального округа с центром в г. Пятигорске

Представителем президента РФ в Северо-Кавказском федеральном округе назначен А. Г. Хлопонин (бывший губернатор Красноярского края)



20.01.2010

РИА НОВОСТИ © 2009





# Северо-Кавказский федеральный округ



Цифрами на карте обозначены

Субъекты федерации  
Независимые государства

- 1 - Карачаево-Черкессия
- 2 - Кабардино-Балкария
- 3 - Северная Осетия-Алания
- 4 - Ингушетия
- 5 - Южная Осетия

# ФЕДЕРАЛЬНЫЕ УРОВНИ:II

- Выполнить задание 8 на с. 52. Заполнить в тетради таблицу (первые две колонки).



## Сибирский федеральный округ



# ФЕДЕРАЛЬНЫЕ УРОВНИ: III

## III уровень – Субъекты федерации



**Москва – город федерального подчинения**



**Республика Бурятия**

# ФЕДЕРАЛЬНЫЕ УРОВНИ: III



**Ямало-Ненецкий  
автономный округ**



**Пензенская область**



**- области**

- |                   |                    |                   |
|-------------------|--------------------|-------------------|
| 1 - Астраханская  | 9 - Ленинградская  | 17 - Рязанская    |
| 2 - Владимирская  | 10 - Липецкая      | 18 - Самарская    |
| 3 - Волгоградская | 11 - Московская    | 19 - Свердловская |
| 4 - Воронежская   | 12 - Нижегородская | 20 - Тамбовская   |
| 5 - Ивановская    | 13 - Новгородская  | 21 - Тульская     |
| 6 - Калужская     | 14 - Орловская     | 22 - Ульяновская  |
| 7 - Кемеровская   | 15 - Пензенская    | 23 - Челябинская  |
| 8 - Костромская   | 16 - Ростовская    | 24 - Ярославская  |

**- республики**

- |                          |                              |
|--------------------------|------------------------------|
| 1 - Адыгя                | 8 - Мордовия                 |
| 2 - Башкортостан         | 9 - Северная Осетия - Алания |
| 3 - Ингушетия            | 10 - Татарстан               |
| 4 - Кабардино-Балкарская | 11 - Удмуртская              |
| 5 - Калмыкия             | 12 - Хакасия                 |
| 6 - Карачаево-Черкесская | 13 - Чеченская               |
| 7 - Марий Эл             | 14 - Чувашская               |

**- автономные округа**

- края
- 1 - Ставропольский
- города федерального назначения
- 1 - Москва
- автономная область

# ФЕДЕРАЛЬНЫЕ УРОВНИ:IV

## IV уровень - Местный уровень



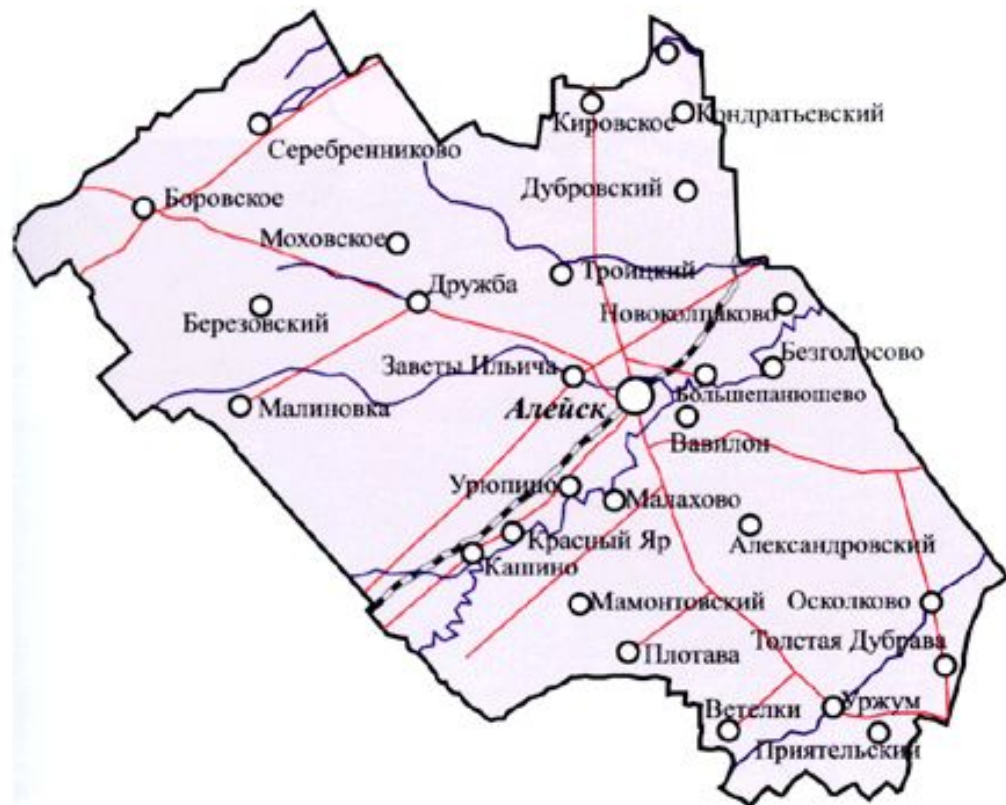
Города Алтайского края



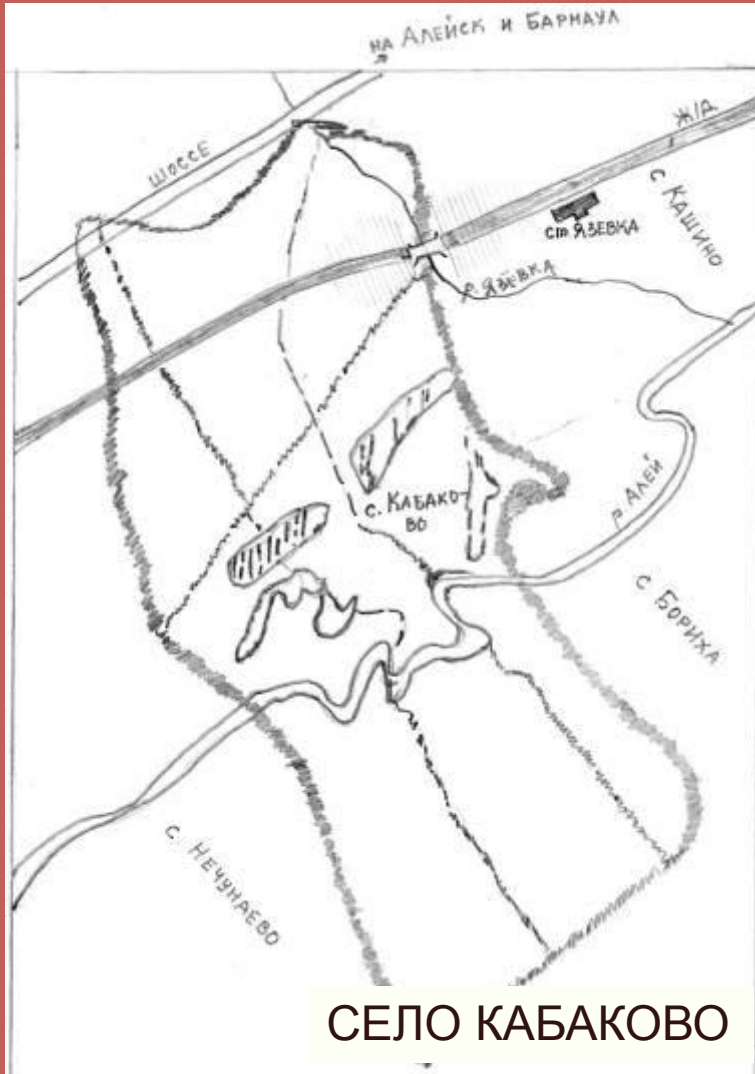
Барнаул – центр Алтайского края

# ФЕДЕРАЛЬНЫЕ УРОВНИ: IV

## АЛЕЙСКИЙ РАЙОН



# ФЕДЕРАЛЬНЫЕ УРОВНИ: IV





# ПРОВЕРЬ СЕБЯ!

НАЗОВИ ФЕДЕРАЛЬНЫЕ ОКРУГА И ИХ СТОЛИЦЫ



# ДОМАШНЕЕ ЗАДАНИЕ

- §11
- анализ схемы - рис.1, с 51.
- знание карты (федеральные округа, республики, края, округа, их центры)



# ИНТЕРНЕТ-РЕСУРСЫ

- В.П. Дронов, И.И. Баринаова, В.Я. Ром, А.А. Лобжанидзе, География России, М., Дрофа, 2009
- [http://www.calend.ru/img/content\\_events/i6/6089.jpg](http://www.calend.ru/img/content_events/i6/6089.jpg)
- <http://www.megabook.ru/MObjects2/data/pict2006/new/06s1759.jpg>
- [http://upload.wikimedia.org/wikipedia/commons/thumb/f/f2/Coat of Arms of the Russian Federation.svg/480px-Coat of Arms of the Russian Federation.svg.png](http://upload.wikimedia.org/wikipedia/commons/thumb/f/f2/Coat_of_Arms_of_the_Russian_Federation.svg/480px-Coat_of_Arms_of_the_Russian_Federation.svg.png)<http://www.megabook.ru/MObjects2/data/pict2006/new/06s1756.jpg>
- <http://www.allingvo.ru/images/medvedev.jpg>
- <http://challeng.ru/uploads/images/map.jpg>
- <http://veq.ru/region/map/main.jpg>
- <http://s40.radikal.ru/i088/1001/dc/486d14921247.jpg>
- [http://gdb.rferl.org/EEE25D35-696C-4B68-9F02-DD34C100C8CA\\_mw800\\_mh600\\_s.jpg](http://gdb.rferl.org/EEE25D35-696C-4B68-9F02-DD34C100C8CA_mw800_mh600_s.jpg)
- [http://mylove.ru/m/65dd7d4c3b5dcf32980808924d3bb772\\_f80f74f1f3e2e7b04e752418f01836a9](http://mylove.ru/m/65dd7d4c3b5dcf32980808924d3bb772_f80f74f1f3e2e7b04e752418f01836a9)
- [http://www.altairegion22.ru/upload/iblock/6b5/image.800.600.1791\\_preview.jpeg](http://www.altairegion22.ru/upload/iblock/6b5/image.800.600.1791_preview.jpeg)
- [http://www.temples.ru/private/f000254/254\\_0015431b.jpg](http://www.temples.ru/private/f000254/254_0015431b.jpg)
- <http://upload.wikimedia.org/wikipedia/commons/3/37/Russian-regions.png>
- <http://www.altkadastr.ru/pic/Image/r5.gif>
- [http://www.gzt.ru/f/upload/picture/10/09/06/image\\_31136.jpg](http://www.gzt.ru/f/upload/picture/10/09/06/image_31136.jpg)

