



# Екатеринбург



Презентацию выполнила  
Ученица 9-го класса  
МБОУ «Абрикосовская школа»  
Изеева Нияра



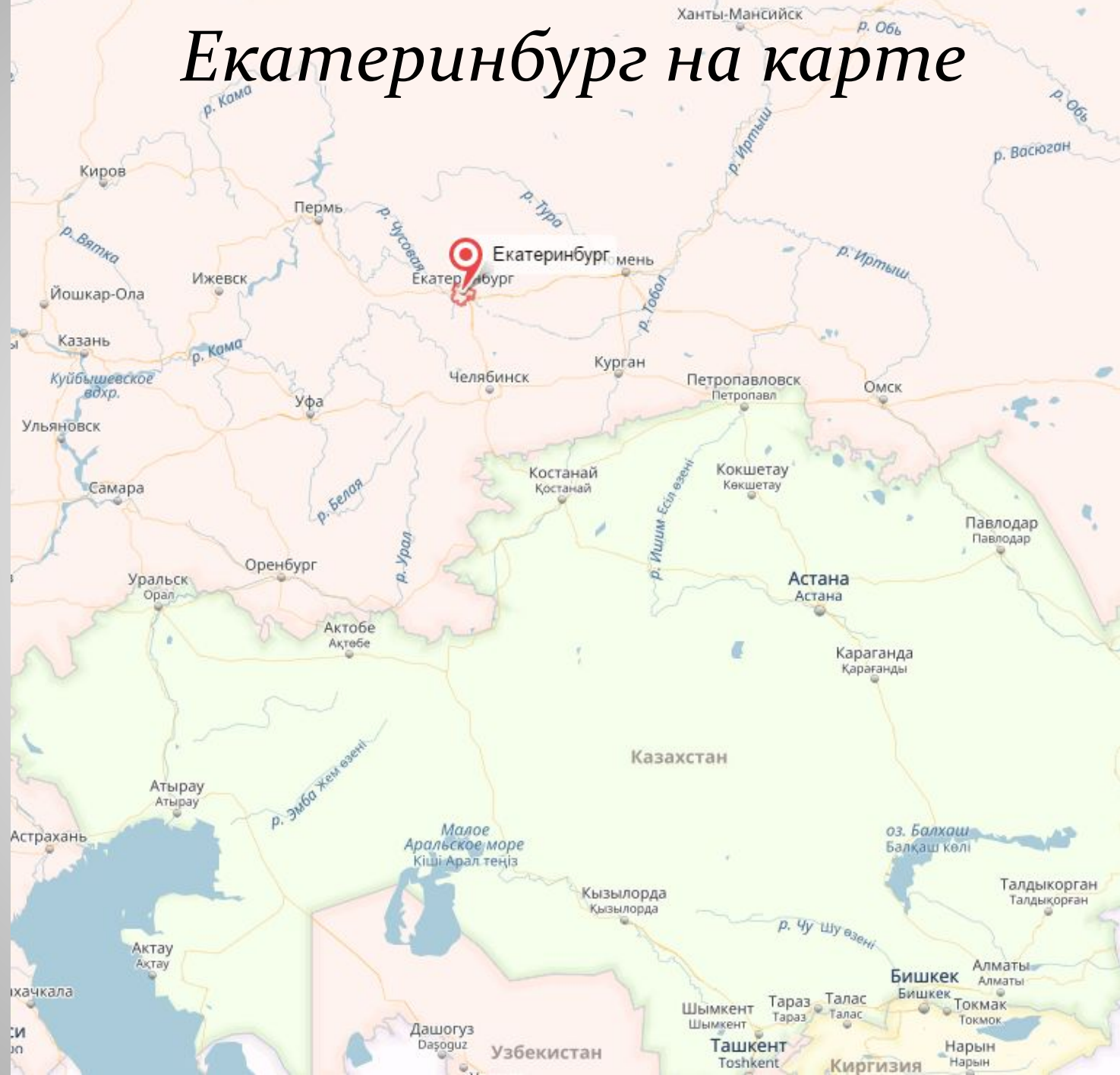
**Екатеринбúрг** (с 1924 по 1991 год — **Свердлóвск**) — город в России, административный центр Уральского федерального округа и Свердловской области. Является крупнейшим административным, культурным, научно-образовательным центром Уральского региона.


Расположен на восточном макросклоне Среднего Урала, по берегам реки Исеть.

Основан 7 ноября 1723 года, как столица горнозаводского края. Екатеринбург стал городом-ключом к бескрайней и богатой Сибири, «окном в Азию», подобно тому, как Петербург был российским «окном в Европу».

Екатеринбург является значимым административным центром. Здесь располагаются штаб Центрального военного округа, Президиум Уральского отделения Российской академии наук и 35 территориальных органов федеральной власти; часто город называют «Столицей Урала».

# Екатеринбург на карте





Город расположен на восточном макросклоне Среднего Урала, где его восточные предгорья встречаются с Зауральской складчатой возвышенностью, по берегам реки Исеть. На широте города полоса предгорий представляет собой невысокие, но длинные вытянутые с севера на юг увалы, которые чередуются с широкими понижениями. Высота увалов колеблется в пределах от 280 до 300 м. Понижения нередко заняты болотами. Долина реки Исеть на территории Екатеринбурга довольно широкая. Имеет пойменные террасы: низкую и высокую.



Рельеф определяется чередованием низкогорья и холмистых равнин. Макро и мезорельеф характеризуется холмисто-увалистой равниной с отметками высот 200—380 м. Уральские горы в этом месте образуют как бы седловину, они сглажены, невысоки. Перевалы расположены на высоте не более 410 м над уровнем моря. Данная часть Урала служит естественными воротами из центральных районов России в Сибирь.

Поскольку Урал — очень древние горы, образовавшиеся в эпоху Герцинской складчатости около 300 миллионов лет назад, в черте города нет значительных возвышенностей с сильным уклоном. Горные склоны частично разрушены, выположены. Для данной территории характерны средне и сильновыветрелые выходы гранитов на поверхность в виде скал или «каменных палаток». Среди наиболее известных: скалы Шарташские каменные палатки, скалы Змеиная горка (Шабровские палатки), скалы Северские, скалы Чёртово городище, скалы на вершине горы Пшеничной.

*Куда можно  
сходить в  
Екатеринбурге?*

# Екатеринбургский цирк



# *Литературный квартал*








Донат Сорокин

**JustMedia**





*Спасибо за*



*внимание*