



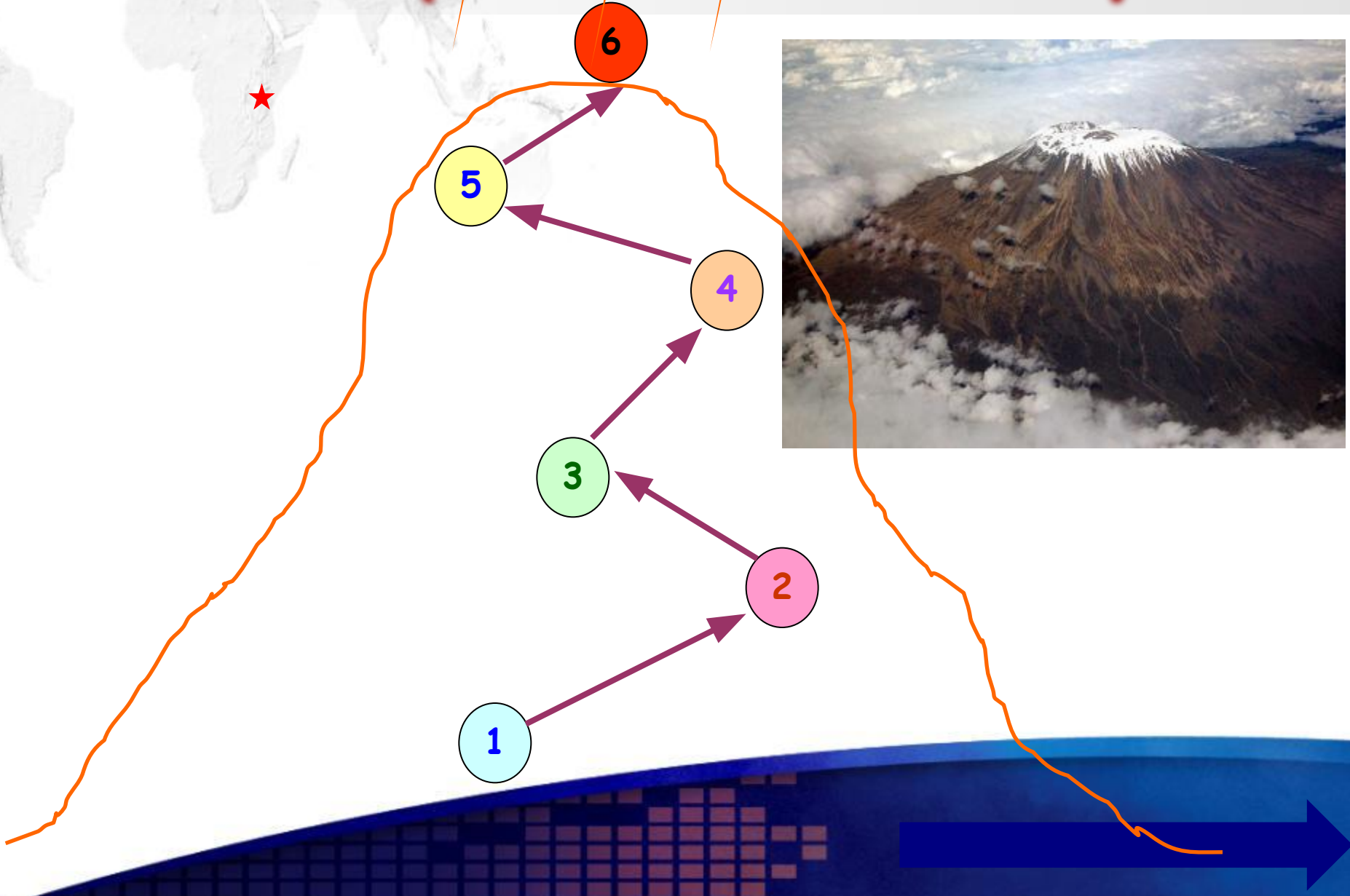
# Урок-игра по теме: "Африка"

Подготовили:

Никулина М. В. - учитель географии МБОУ «СОШ №46»  
Князькова Н. А. - учитель информатики МБОУ «СОШ №46»



# Покори Килиманджаро





# 1 этап. Найди соответствие

1

- А) Северная
- Б) Южная
- В) Западная
- Г) Восточная

- I) Мыс Игольный
- II) Мыс Альмади
- III) Мыс Бен-Секка
- IV) Мыс Рас-Хафун

2

- 1) Остров
- 2) Полуостров
- 3) Море
- 4) Пролив
- 5) Залив

- А) Гибралтарский
- В) Гвинейский
- С) Мадагаскар
- Д) Сомали
- Е) Средиземное



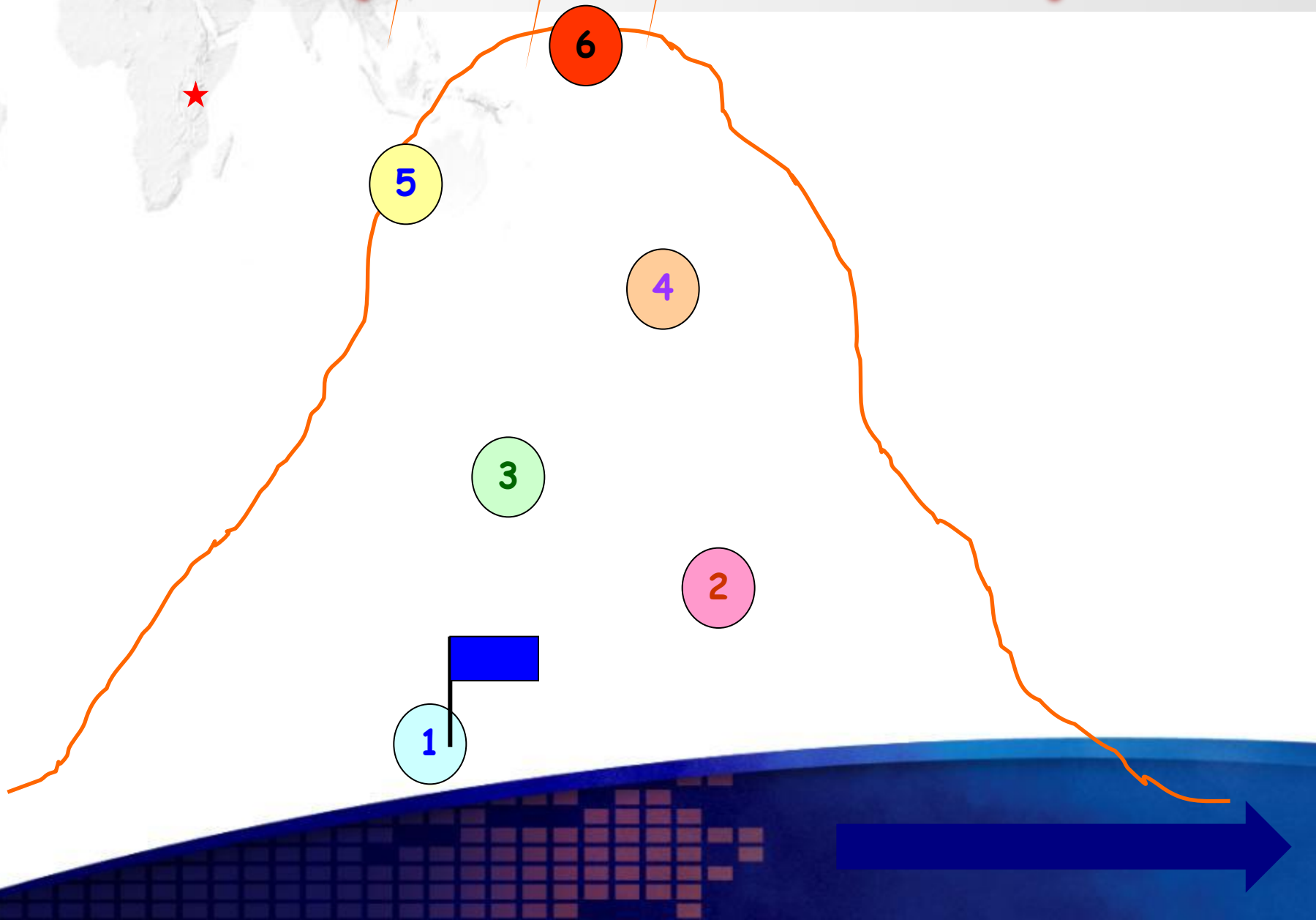
# 1 этап. Найди соответствие

3

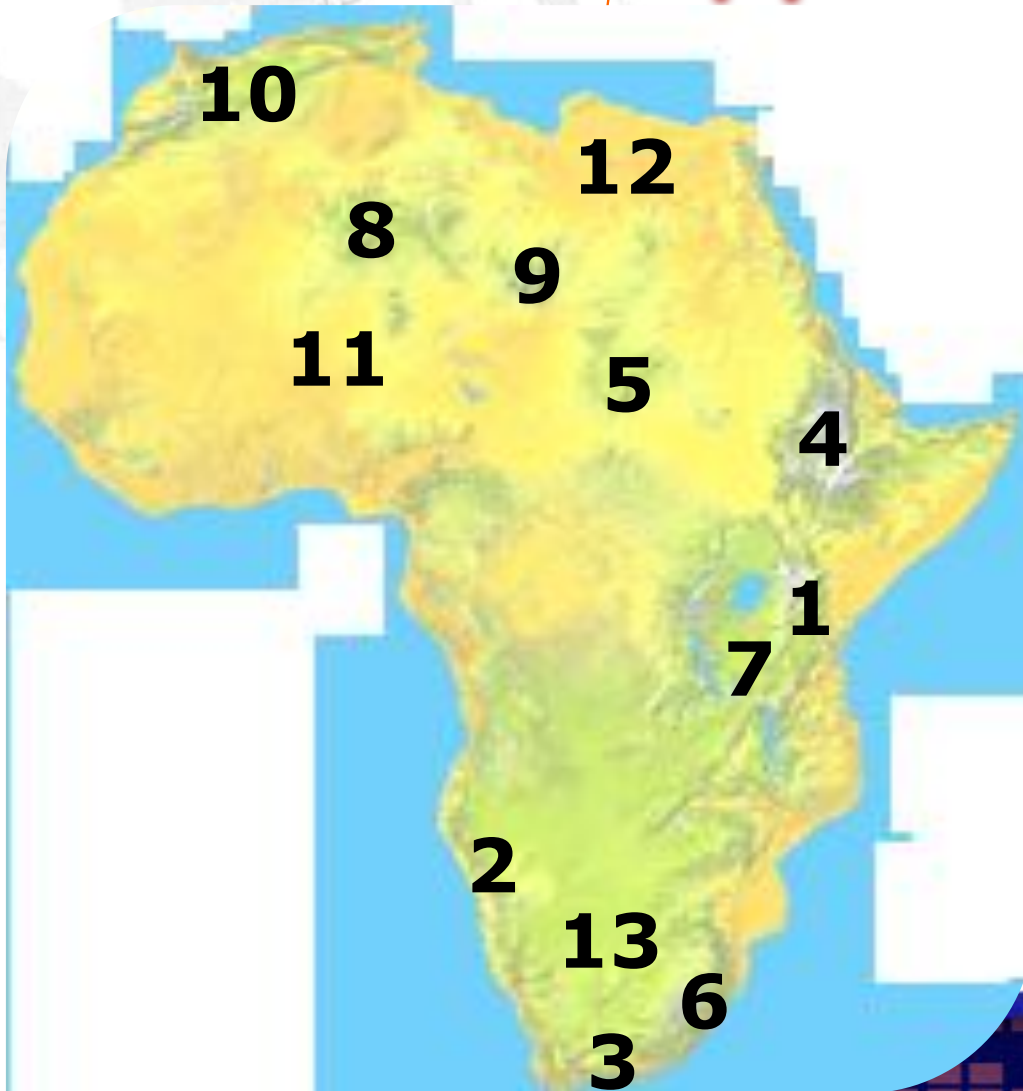
- 1) Василий Васильевич Юнкер
- 2) Васко да Гама
- 3) Николай Степанович Гумилёв
- 4) Давид Ливингстон

- I) Открыл морской путь в Индию
- II) Изучал племена людоедов ньям- ньям и мангбатту
- III) Искал истоки Нила
- IV) Написал стихотворения: Жираф и Чад

# Покори Килиманджаро



# 2 этап. Цифровой диктант



№ вопроса	Ответ
1	10
2	4
3	9
4	8
5	7,1
6	13
7	5
8	12
9	3
10	6
11	2

## 2 этап. Нарисуй полезные ископаемые

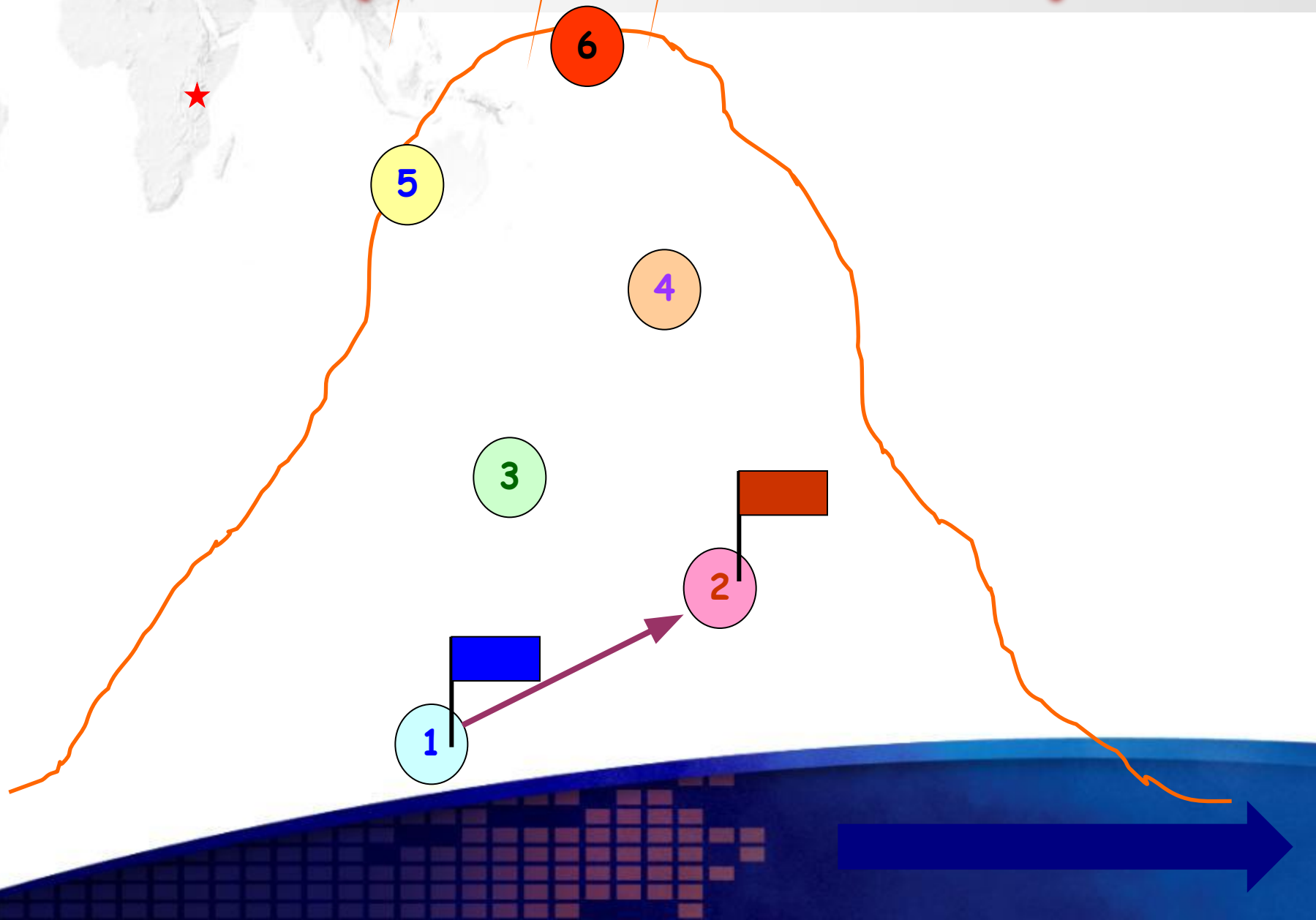


- ✓ Нефть
- ✓ Природный газ
- ✓ Каменный уголь
- ✓ Золото
- ✓ Медные руды





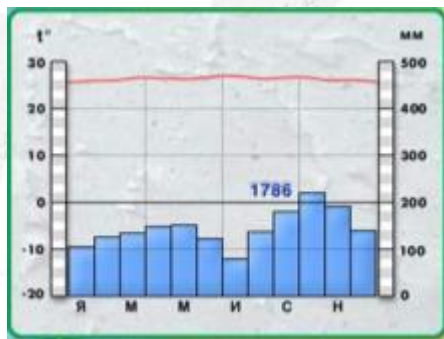
# Покори Килиманджаро



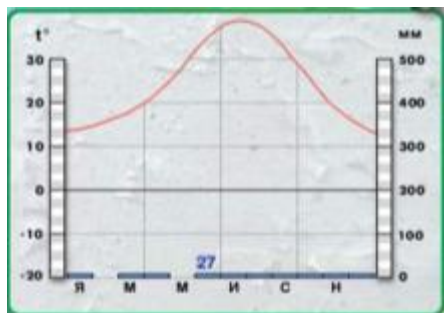


# 3 этап. Определи климатический пояс

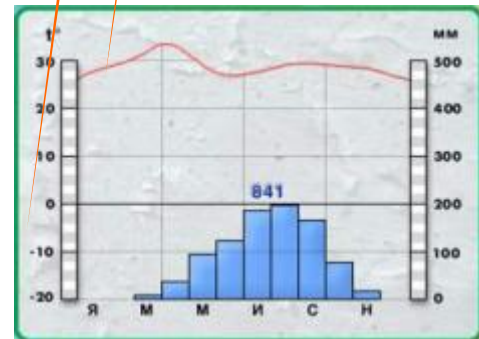
А



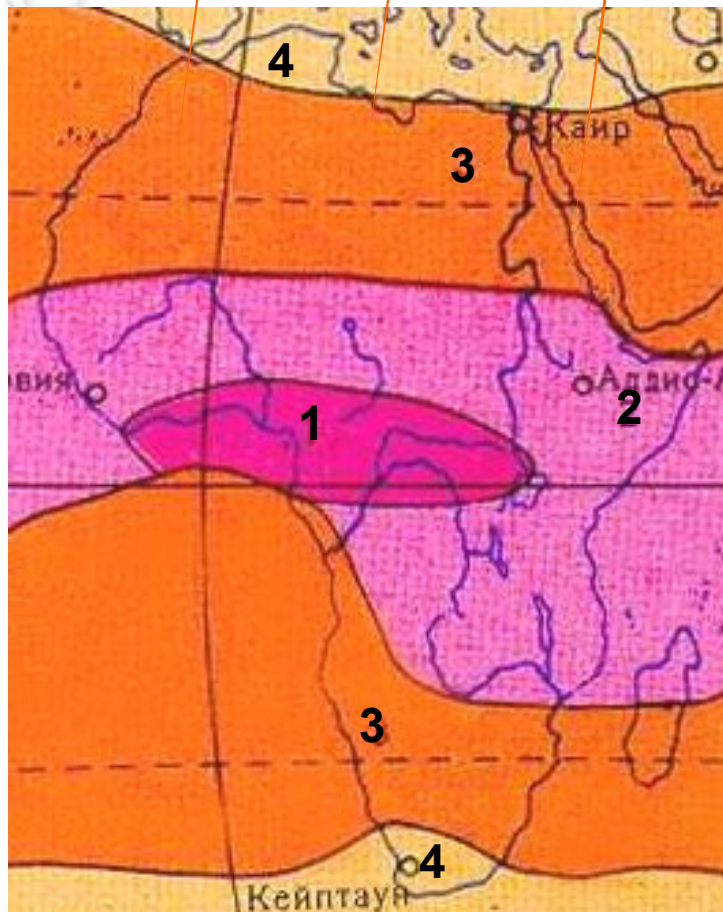
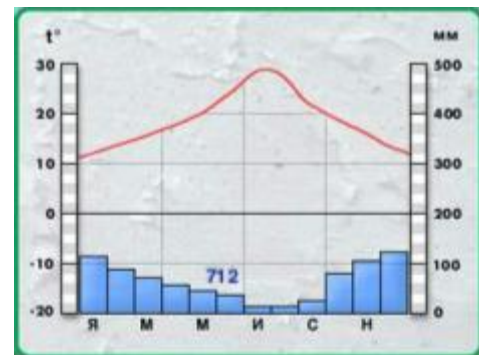
Б



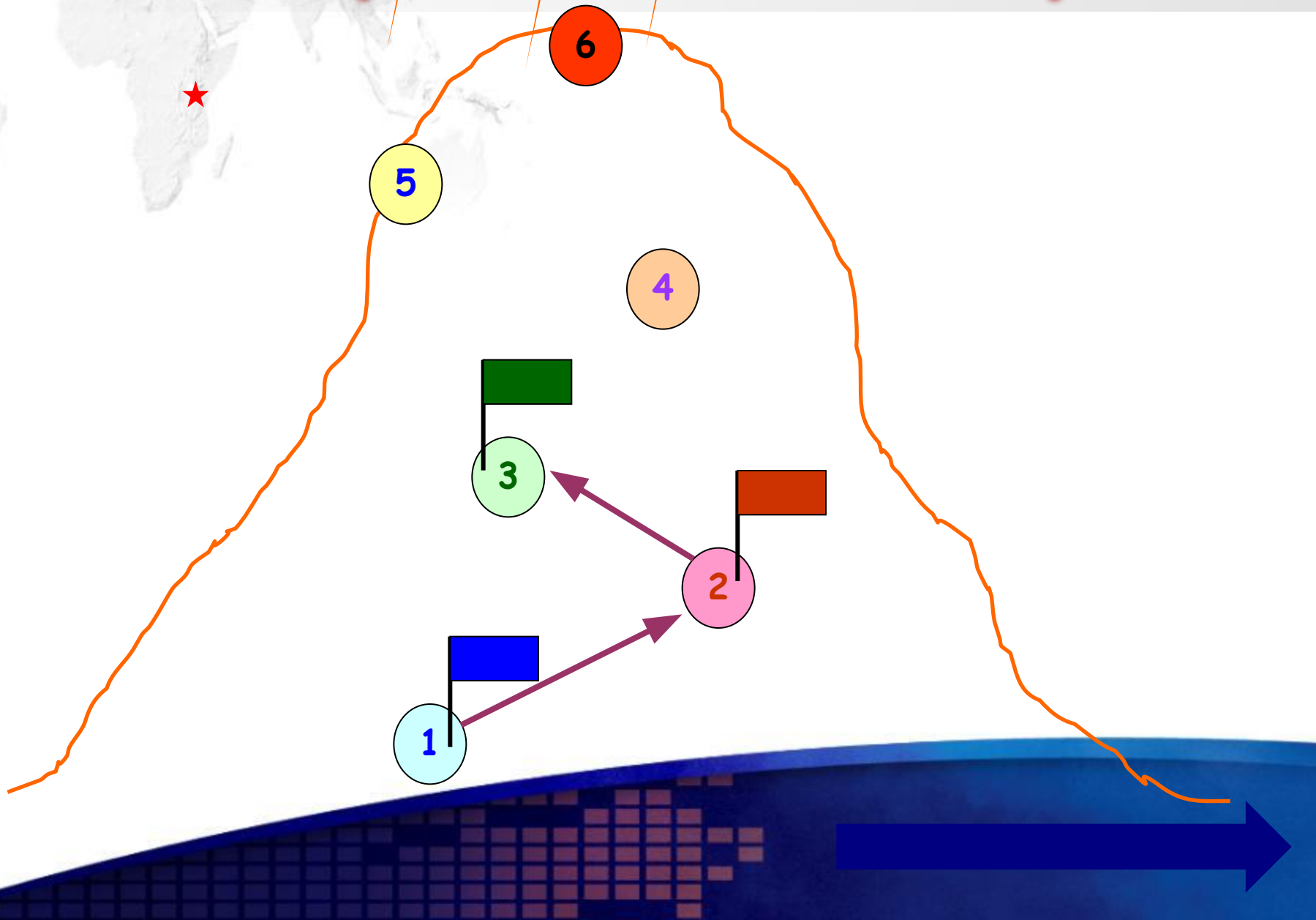
В



Г



# Покори Килиманджаро





# 4 этап. Внутренние воды

Я могуча, я сильна,  
Я - источник жизни.  
Мой исток - Виктория,  
А впадаю в море я.  
И воды всегда хватает,  
Хоть по пустыне протекаю.



Река Нил

# 4 этап. Внутренние воды


Я одно и много нас,  
По Сахаре странствуем.  
И встречаемся, когда  
Дождь идёт, как из ведра.



Озеро Чад

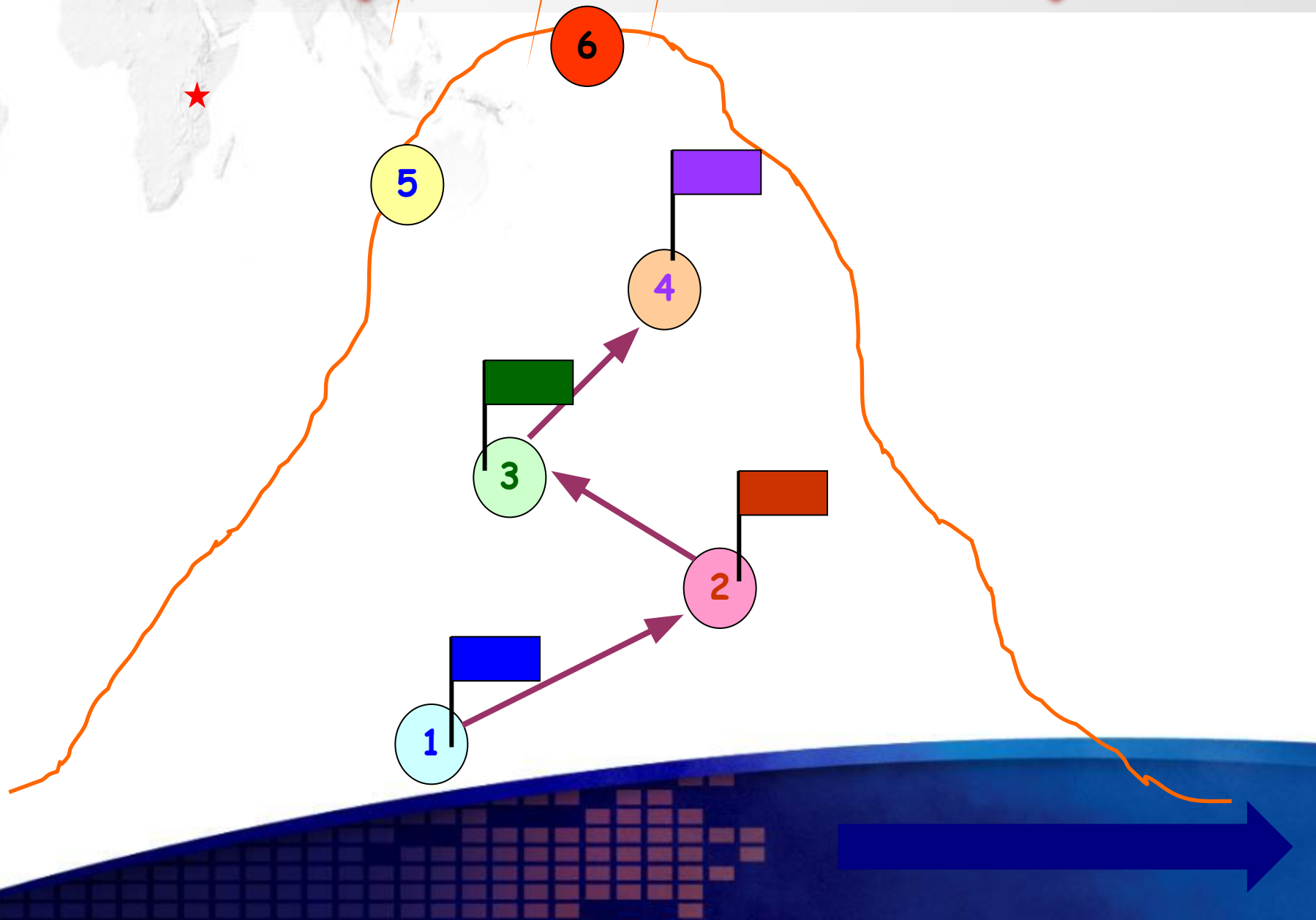
# 4 этап. Внутренние воды

Находясь на высоте,  
Я - родственник Байкала.  
И водой моей живёт  
Речка Луалаба.




Река Танганьика

# Покори Килиманджаро

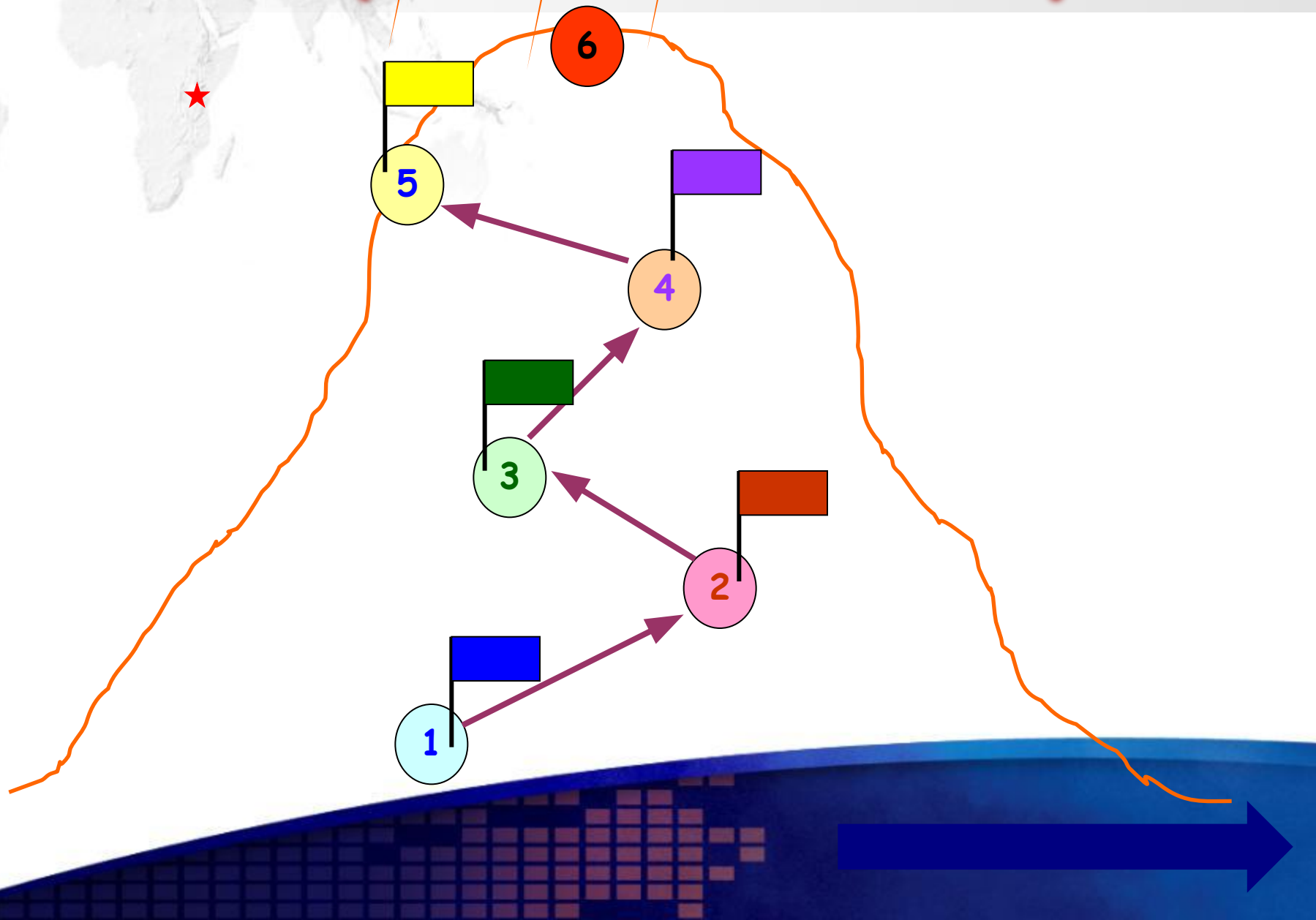




# 5 этап. Перемести животных



# Покори Килиманджаро



# 6 этап. Назови страну

<u>1</u>	<u>2</u>	<u>3</u>
<u>4</u>	<u>5</u>	<u>6</u>
<u>7</u>	<u>8</u>	<u>9</u>




1. Это государство расположено  
одновременно и в Африке и в  
Азии.





## 2. Это крупное островное государство.





4. Это государство, выходящее к Индийскому океану, расположено на крупнейшем в Африке полуострове.





# 5. Это государство полностью окружено территорией ЮАР.





6. В пределах этого государства расположена большая часть бассейна реки Конго.



7. Это государство выходит к Средиземному морю там, где находится Гибралтарский пролив.







9. Это государство на севере омывается водами Средиземного моря, а на западе и юго-востоке граничит с Алжиром и Ливией.





# Покори Килиманджаро



Спасибо за внимание!!!

