

# АФРИКА





Сафари по Африке

# Вспоминаем

1. Африку по середине пересекает ...
2. Нулевой меридиан пересекает материк с ...
3. Африку омывают океаны, их по количеству ...
4. С севера материк омывается ...
5. Самый большой остров близ берегов Африки ...
6. Южной крайней точкой материка считается ...
7. Гвинейский залив располагается с ... материка.



# Вспоминаем

1. Африку по середине пересекает ... **Экватор**
2. Нулевой меридиан пересекает материк с ...
3. Африку омывают океаны, их по количеству ...
4. С севера материк омывается ...
5. Самый большой остров близ берегов Африки ...
6. Южной крайней точкой материка считается ...
7. Гвинейский залив располагается с ... материка.



# Вспоминаем

1. Африку по середине пересекает ... **Экватор**
2. Нулевой меридиан пересекает материк с ... **запада**
3. Африку омывают океаны, их по количеству ...
4. С севера материк омывается ...
5. Самый большой остров близ берегов Африки ...
6. Южной крайней точкой материка считается ...
7. Гвинейский залив располагается с ... материка.



# Вспоминаем

1. Африку по середине пересекает ... **Экватор**
2. Нулевой меридиан пересекает материк с ... **запада**
3. Африку омывают океаны, их по количеству ... **2**
4. С севера материк омывается ...
5. Самый большой остров близ берегов Африки ...
6. Южной крайней точкой материка считается ...
7. Гвинейский залив располагается с ... материка.



# Вспоминаем

1. Африку по середине пересекает ... **Экватор**
2. Нулевой меридиан пересекает материк с ... **запада**
3. Африку омывают океаны, их по количеству ... **2**
4. С севера материк омывается ... **Средиземным морем**
5. Самый большой остров близ берегов Африки ...
6. Южной крайней точкой материка считается ...
7. Гвинейский залив располагается с ... материка.





# Вспоминаем

1. Африку по середине пересекает **Экватор**
2. Нулевой меридиан пересекает материк с **запада**
3. Африку омывают океаны, их по количеству **2**
4. С севера материк омывается **Средиземным морем**
5. Самый большой остров близ берегов Африки **Мадагаскар**
6. Южной крайней точкой материка считается
7. Гвинейский залив располагается с материка.





# Вспоминаем

1. Африку по середине пересекает **Экватор**
2. Нулевой меридиан пересекает материк с **запада**
3. Африку омывают океаны, их по количеству **2**
4. С севера материк омывается **Средиземным морем**
5. Самый большой остров близ берегов Африки **Мадагаскар**
6. Южной крайней точкой материка считается **м. Игольный**
7. Гвинейский залив располагается с материка.



# Вспоминаем

1. Африку по середине пересекает **Экватор**
2. Нулевой меридиан пересекает материк с **запада**
3. Африку омывают океаны, их по количеству **2**
4. С севера материк омывается **Средиземным морем**
5. Самый большой остров близ берегов Африки **Мадагаскар**
6. Южной крайней точкой материка считается **м. Игольный**
7. Гвинейский залив располагается с **запада** материка.



# Закодированное слово

- Килиманджаро
- Африка
- Лимпопо
- Мадагаскар
- Ибис
- Тунис



Закодированное слово

**КЛИМАТ**




# Раздел: Региональный обзор земного шара. Южные материки 8 класс

- **Тема урока:**

**Африка.**

**Климат.**



# Цели и задачи урока:

- Сформировать представления о климате Африки, основных факторах климатообразования.
- Развивать умение определять типы климата по климатограммам.
- Продолжить формирование представлений о природе Африки.



- Африка – самый жаркий материк на Земле. Самое жаркое лето (+58 С) было отмечено в Ливии.
- Максимальная среднегодовая температура (+34 С) зафиксирована в Далоне (Эфиопия).







# Климатические пояса Африки:

- *Экваториальный*
- *Субэкваториальный*
- *Тропический*
- *Субтропический*



# Экваториальный пояс.



# Экваториальный пояс

Воздушные массы	Температура января	Температура июля	Годовое количество осадков	Режим осадков



# Экваториальный пояс

Воздушные массы	Температура января	Температура июля	Годовое количество осадков	Режим осадков
ЭВМ	+25	+25	2000-3000 мм	Равномерный в течении года





# Экваториальный лес





















# Орхидеи экваториального леса





# Субэкваториальный пояс



# Субэкваториальный пояс

Воздушные массы	Температура января	Температура июля	Годовое количество осадков	Режим осадков






# Субэкваториальный пояс

Воздушные массы	Температура января	Температура июля	Годовое количество осадков	Режим осадков
Летом-ЭВМ Зимой-ТВМ	+32	+24	1000 мм	неравномерный

























# Тропический пояс



# Тропический пояс

Воздушные массы	Температура января	Температура июля	Годовое количество осадков	Режим осадков



# Тропический пояс

Воздушные массы	Температура января	Температура июля	Годовое количество осадков	Режим осадков
ТВМ	+35-40	+18-20	100 мм	недостаточный



# Пустыня Сахара



**САМУМ**- «дыхание смерти»,  
«огненный ветер».




**ВАДИ** – сухие русла рек.





# Оазис в пустыне





# Загадка древнего сфинкса

Почему Африку называют  
континентом коротких теней?





# Субтропический пояс



# Субтропический пояс

Воздушные массы	Температура января	Температура июля	Годовое количество осадков	Режим осадков



# Субтропический пояс

Воздушные массы	Температура января	Температура июля	Годовое количество осадков	Режим осадков
Летом-ТВМ Зимой-УВМ	+8-12	+24	500-1000 мм	неравномерный



















# физкультминутка



# *Работа в контурных картах*

1. Подпишите климатические пояса, в которых находится Африка.
2. Обозначьте красной пунктирной линией тропики (северный и южный).
3. \*\*\* Особым знаком (придумайте сами) отметьте территории с климатом, особенно благоприятным для жизни человека.



# Практическая работа

Определите типы климата по цифровым показателям и климатическим диаграммам в учебном пособии (стр. 80).





# закрепление

1. Экваториальный-
2. Субэкваториальный-
3. Тропический-
4. Субтропический-



## Домашнее задание

Параграф 12,

вопрос 5 (страница 86) устно.

\*\*\*сообщение о реке Нил.



**рефлексия**





Благодарю!

