

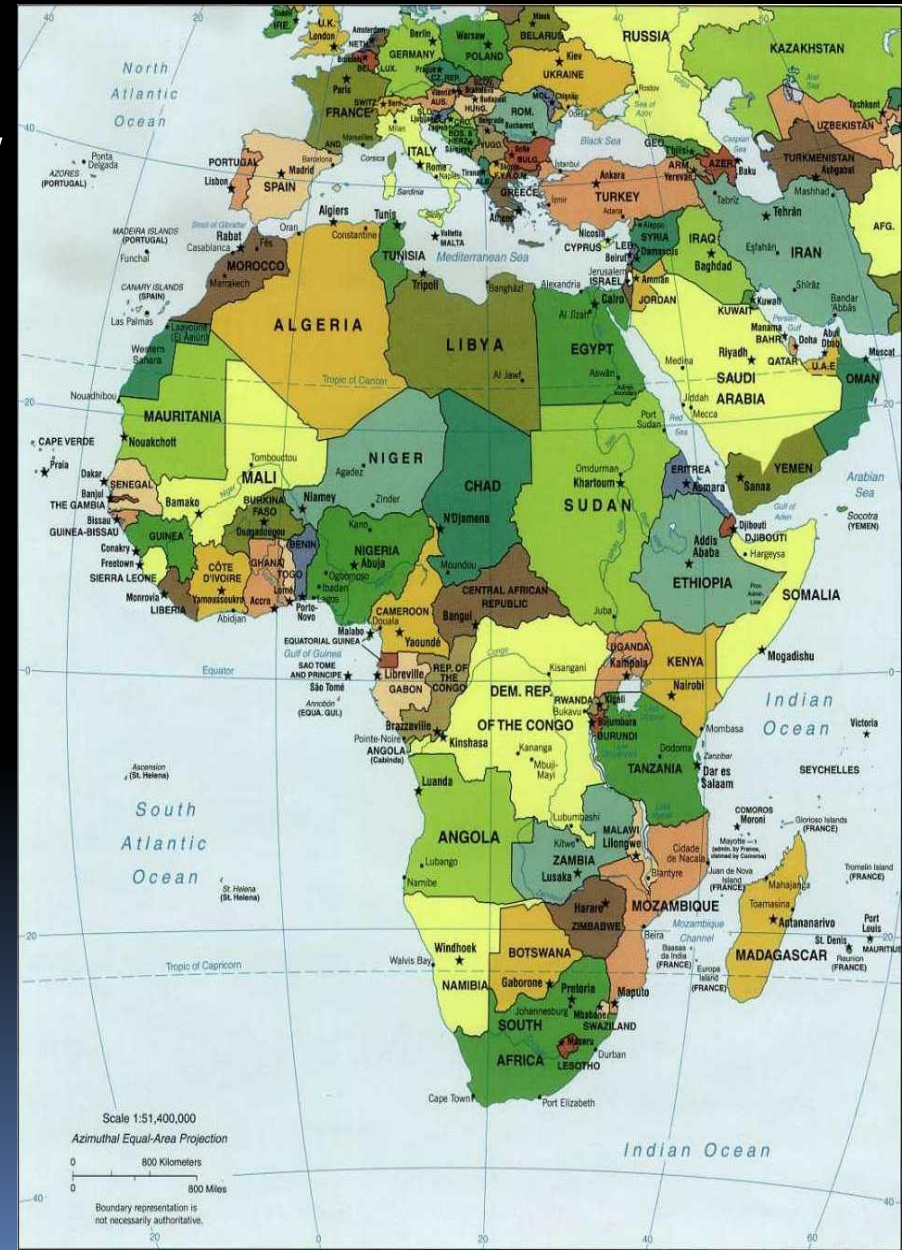


Африка





Общие сведения

Африка — континент, расположенный к югу от Средиземного и Красного морей, востоку от Атлантического океана и к западу от Индийского океана. Это второй по величине континент после Евразии. Африкой называется также часть света, состоящая из материка Африка и прилегающих островов. Площадь Африки составляет 30 065 000 км², или 20,3 % площади суши, а с островами — около 30,2 миллиона км², покрывая, таким образом, 6 % общей площади поверхности Земли и 20,4 % поверхности суши. На территории Африки расположены 53 государства, 4 непризнанных государства и 5 зависимых территорий (островных).



Население Африки составляет 960 млн человек. Африка считается прародиной человечества: именно здесь нашли самые древние останки ранних гоминид и их вероятных предков. Последние насчитывают возраст в семь миллионов лет — включая *Sahelanthropus tchadensis*, *Australopithecus africanus*, *A. afarensis*, *Homo erectus*, *H. habilis* и *H. ergaster*. Самые ранние останки *Homo sapiens* найдены в Эфиопии и датируются двумястами тысячами лет. Африканский континент пересекает экватор и множество климатических зон; это единственный континент, протянувшийся от северного умеренного климата до южного умеренного. Из-за недостатка постоянных осадков и орошения — равно как и ледников или водоносного горизонта горных систем — естественного регулирования климата нигде, кроме побережий, практически не наблюдается.



Рельеф

Большей частью — равнинный, на северо-западе расположены Атласские горы, в Сахаре — нагорья Ахаггар и Тибести. На востоке — Эфиопское нагорье, к югу от него — вулкан Килиманджаро (5895 м) — высочайшая точка материка. На юге расположены Капские и Драконовы горы. Самая низкая точка (157 метров ниже уровня Мирового океана) расположена в Джибути, это соленое озеро Ассаль.





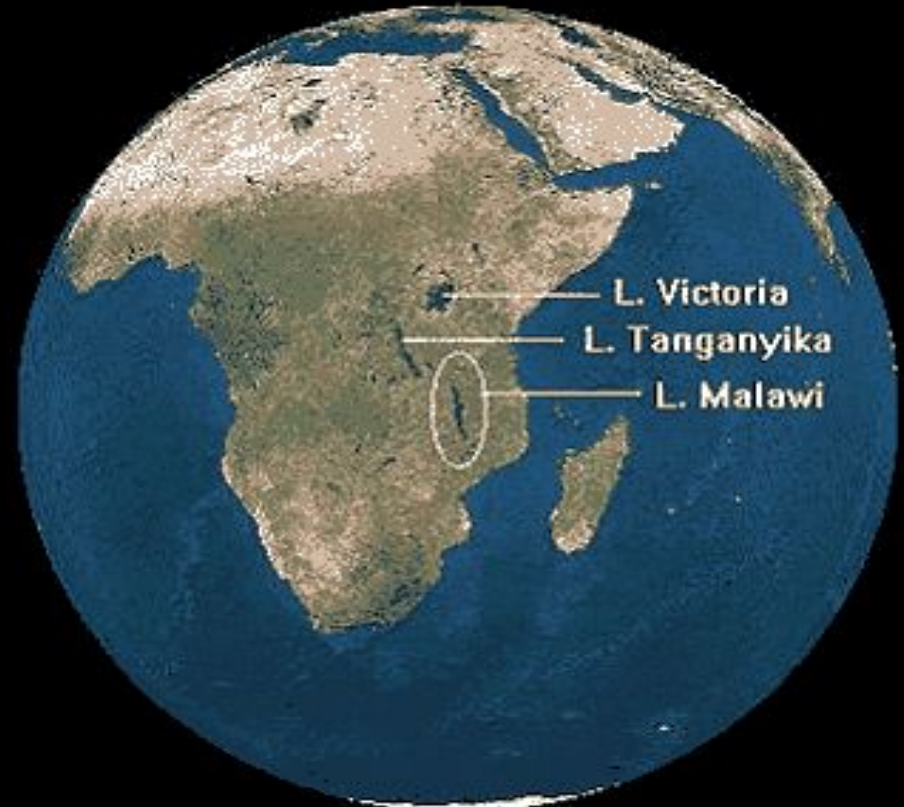

Полезные ископаемые

Африка известна прежде всего своими богатейшими месторождениями алмазов (ЮАР, Зимбабве) и золота (ЮАР, Гана, Республика Конго). Месторождения нефти есть в Алжире; бокситы добывают в Гвинее и Гане. Ресурсы фосфоритов, а также марганцевых, железных и свинцово-цинковых руд сосредоточены в зоне северного побережья Африки.



Внутренние воды

В Африке расположена вторая по протяжённости река в мире — Нил, текущая с юга на север. Другие крупнейшие реки — это Нигер на западе, Конго в центральной Африке и реки Замбези, Лимпопо и Оранжевая на юге. Крупнейшее озеро — Виктория. Другие крупные озёра — Ньяса и Танганьика, расположенные в литосферных разломах. Они вытянуты с севера на юг.



Крупные телекоммуникационные прокладки под водой

Климат

Центр Африки и прибрежные районы Гвинейского залива относятся к экваториальному поясу, там в течение всего года выпадают обильные осадки и нет смены времён года. К северу и к югу от экваториального пояса расположены субэкваториальные пояса. Здесь летом господствуют влажные экваториальные массы воздуха (сезон дождей), а зимой — сухой воздух тропических пассатов (сухой сезон). Севернее и южнее субэкваториальных поясов расположены северный и южный тропические пояса. Для них характерны высокие температуры при малом количестве осадков, что ведёт к образованию пустынь. На севере расположена крупнейшая на Земле пустыня Сахара, на юге — пустыня Калахари. Северная и южная оконечности материка входят в соответствующие субтропические пояса.



Водопад Виктория. Зимбабве. Один из величайших водопадов мира.



