

АФРИКА – ПАДЧЕРИЩА ГЛОБАЛИЗАЦИИ

Место Африки в мире

**Третьякова Елена Ивановна
г. Коломна, лицей №4**

ЗАДАЧИ УРОКА

Вам предстоит узнать:

- ▣ *особенности отраслевой и территориальной структуры хозяйства Африки;*
 - ▣ *положение региона в мировом хозяйстве;*
 - ▣ *роль отдельных субрегионов Африки в МГРТ.*
-

ПЛАН ЛЕКЦИИ

1. На пути к мировому сообществу.
 2. Место Африки в мире.
 - 2.1. Африка - наименее экономически развитая часть света.
 - 2.2. Оазисы благоденствия: страны, имеющие устойчивое положение в МГРТ.
 - 2.3. Величайшая кладовая мира.
 - 2.4. Зарождение обрабатывающей промышленности.
 - 2.5. Болезненная европейская прививка (монокультурное сельское хозяйство)
 - 2.6. Роль отдельных субрегионов Африки в МГРТ
 3. Возможно ли «африканское чудо»?
-

ВОПРОСЫ УРОКА



Каковы особенности территориальной структуры хозяйства Африки?



Каков главный путь преодоления отсталости хозяйства стран Африки?



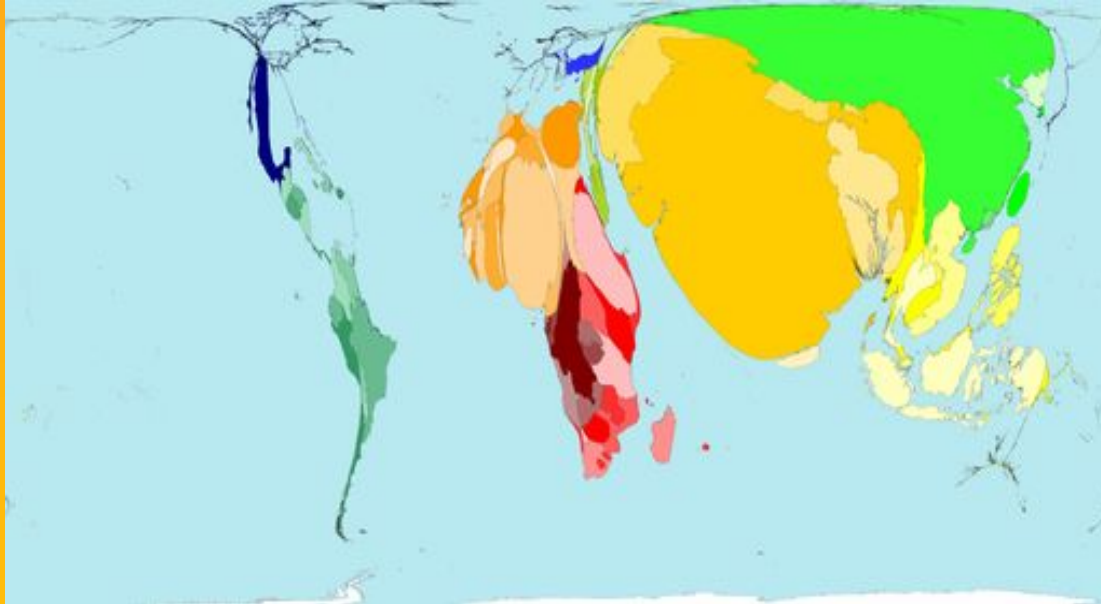
Возможно ли «африканское чудо»?

ГЛОБАЛИЗАЦИЯ

*- неизбежный процесс
формирования общемировых
принципов жизнеустройства,
объединяющих все страны мира, всех
жителей планеты*

Африка

- наименее экономически развитая часть света

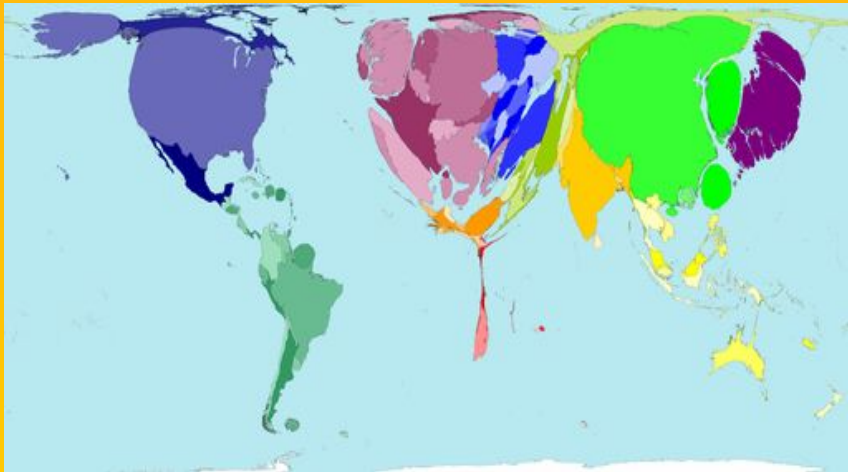
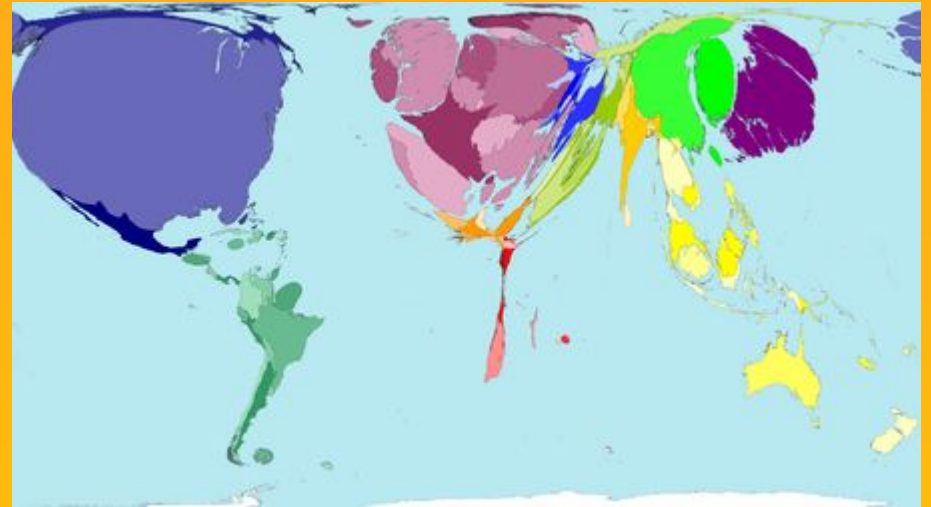


*Абсолютная бедность
(менее \$ 2 в день)*



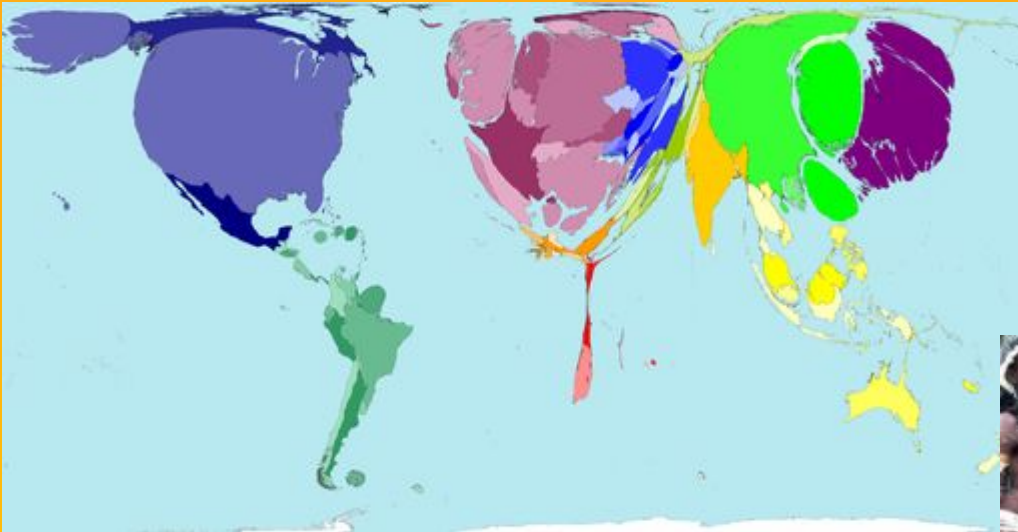
РАСПРОСТРАНЕНИЕ ИНФОРМАЦИИ

*Пассажирооборот
авиационного транспорта*

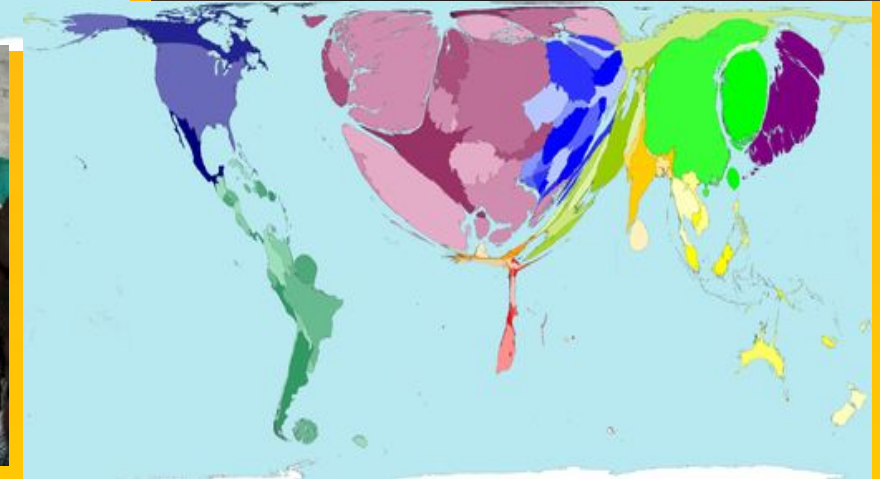
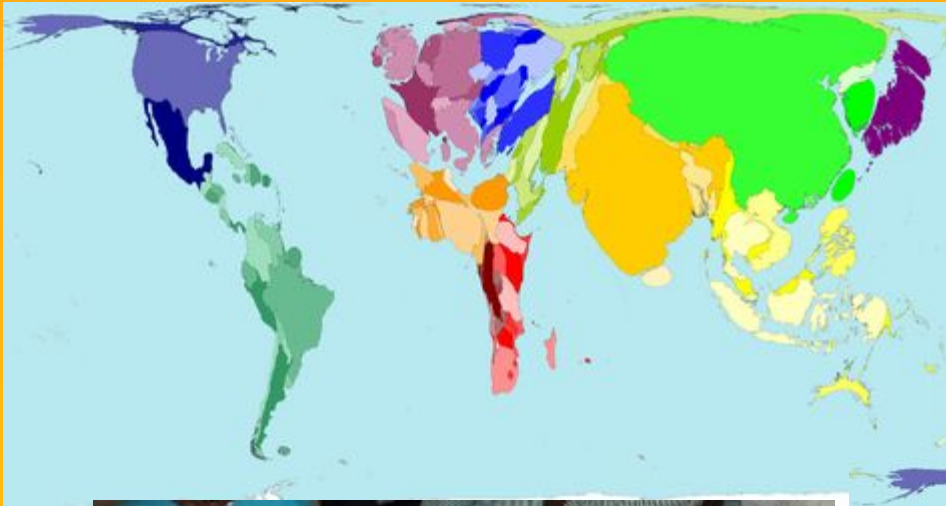


*Обеспеченность телефонными
линиями в 2002 году*

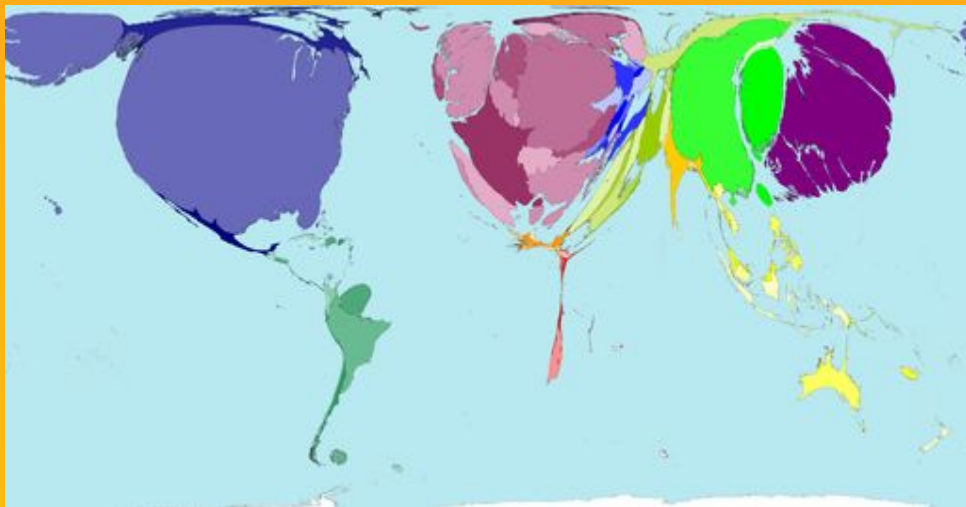
ЧИСЛО ПОЛЬЗОВАТЕЛЕЙ ВСЕМИРНОЙ СЕТИ



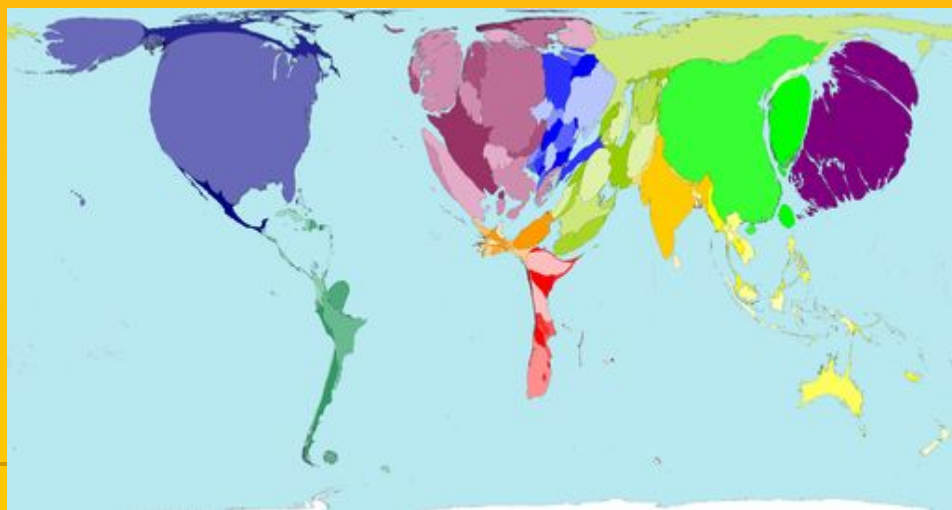
УРОВЕНЬ ГРАМОТНОСТИ И КОЛИЧЕСТВО ИЗДАВАЕМЫХ КНИГ



НАУКА ПРЕВРАЩАЕТСЯ В РЕШАЮЩИЙ ФАКТОР ПОВЫШЕНИЯ ПРОИЗВОДИТЕЛЬНОСТИ ТРУДА

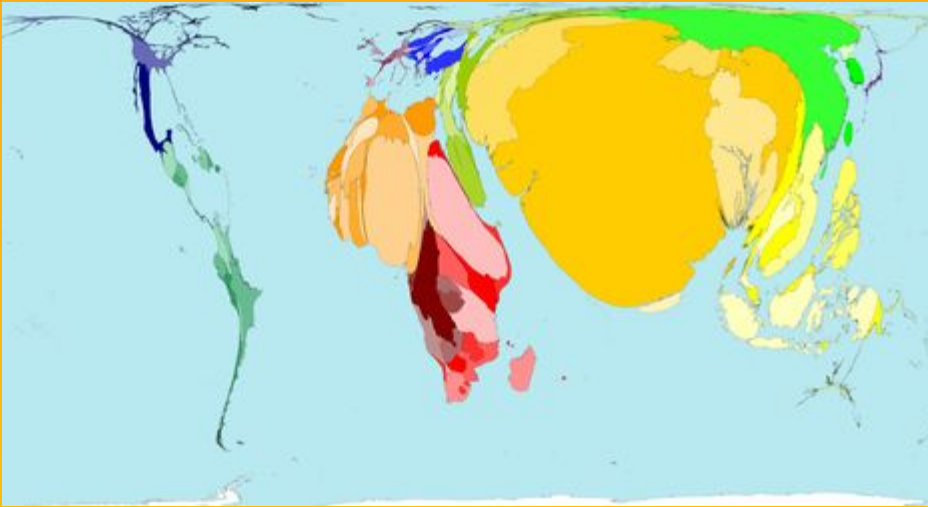


Расходы на научные исследования

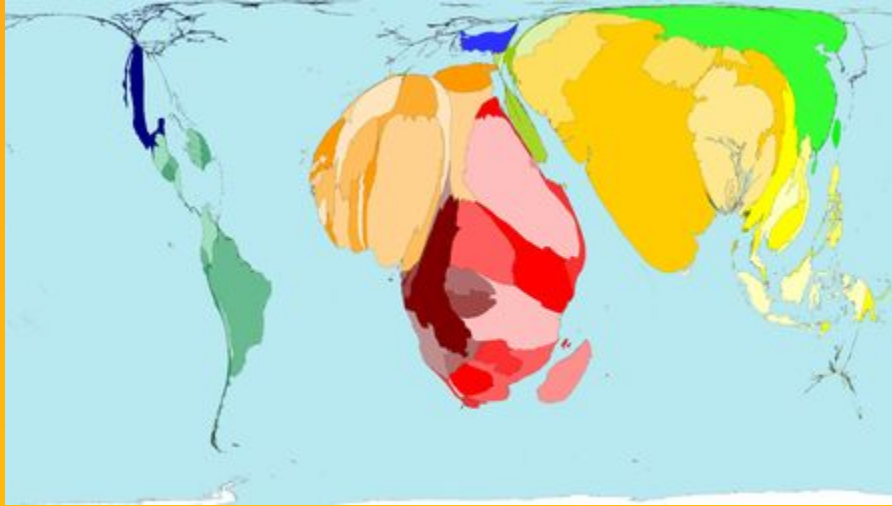


Число научно-технических работников

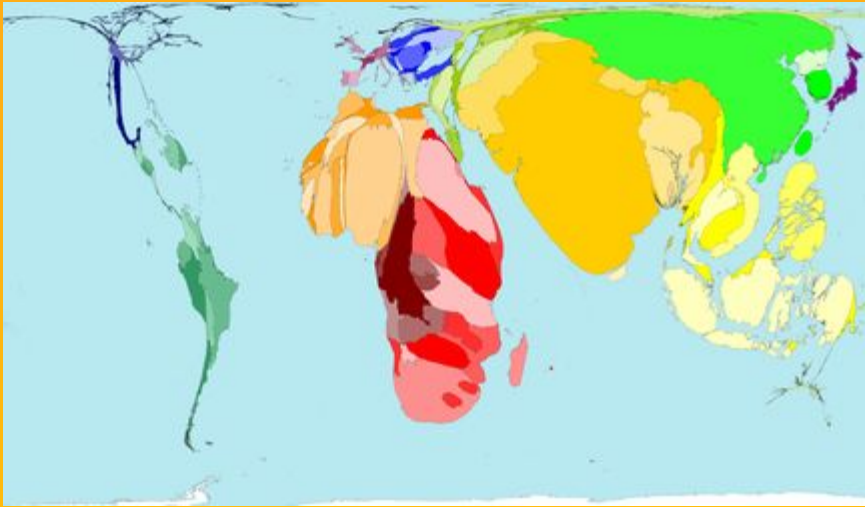
ГОЛОДАЮЩИЕ ДЕТИ



ДЕТСКИЙ ТРУД



РАСПРОСТРАНЕНИЕ БОЛЕЗНЕЙ



*Заболеваемость
туберкулёзом*

*Заболеваемость
малярией*



ОАЗИСЫ БЛАГОДЕНСТВИЯ

Южно-Африканская
Республика



На эту страну приходится всего
4% территории, 6% населения.

Но здесь производится
30% ВВП Африки;

40% продукции обрабатывающей
промышленности;

60% электроэнергии;

85% стали;

содержится 30% автомобильного
парка континента.

ОАЗИСЫ БЛАГОДЕНСТВИЯ



Марокко



Египет



Либерия



Тунис



Габон



Ливия



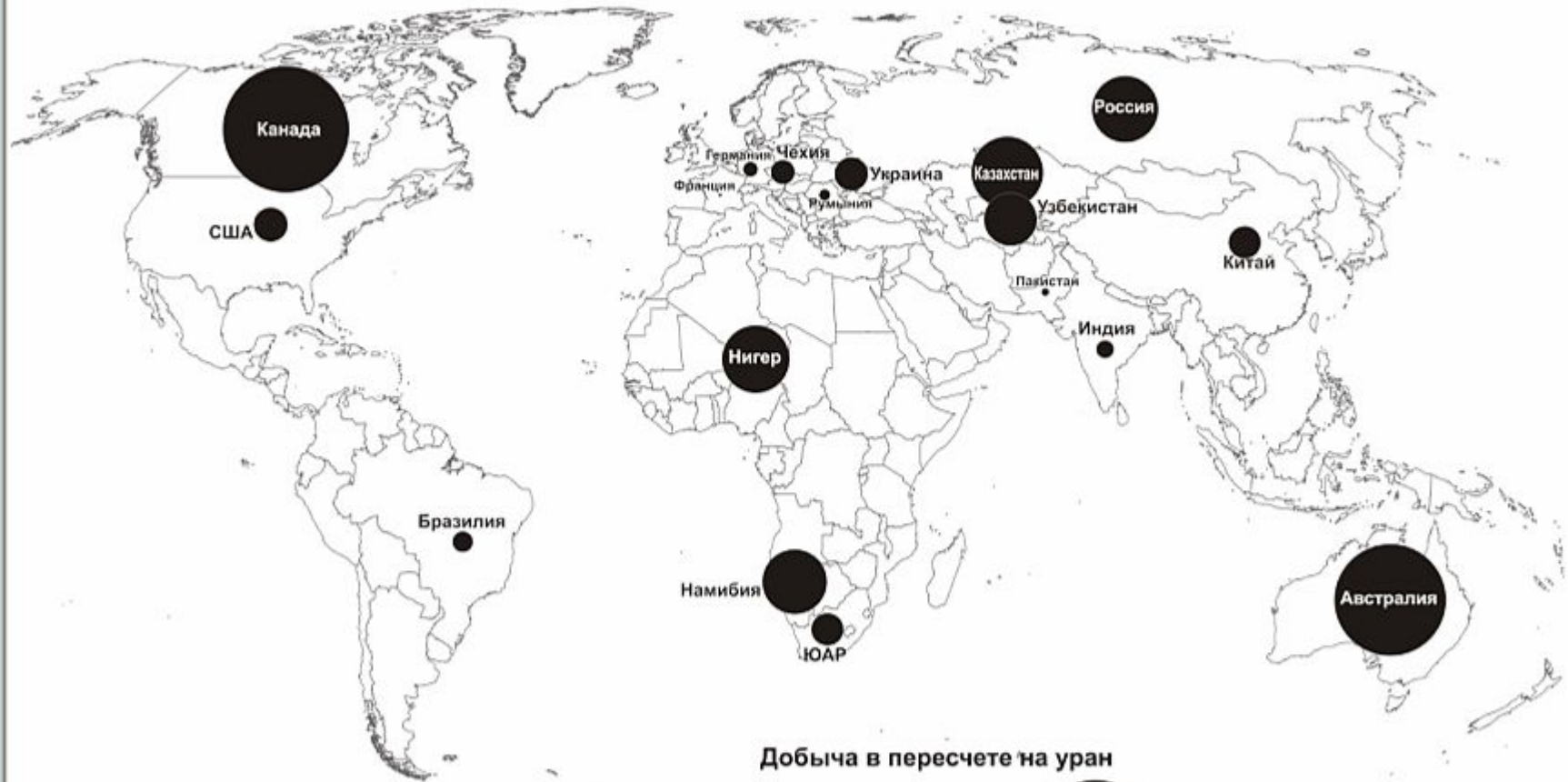
Нигерия



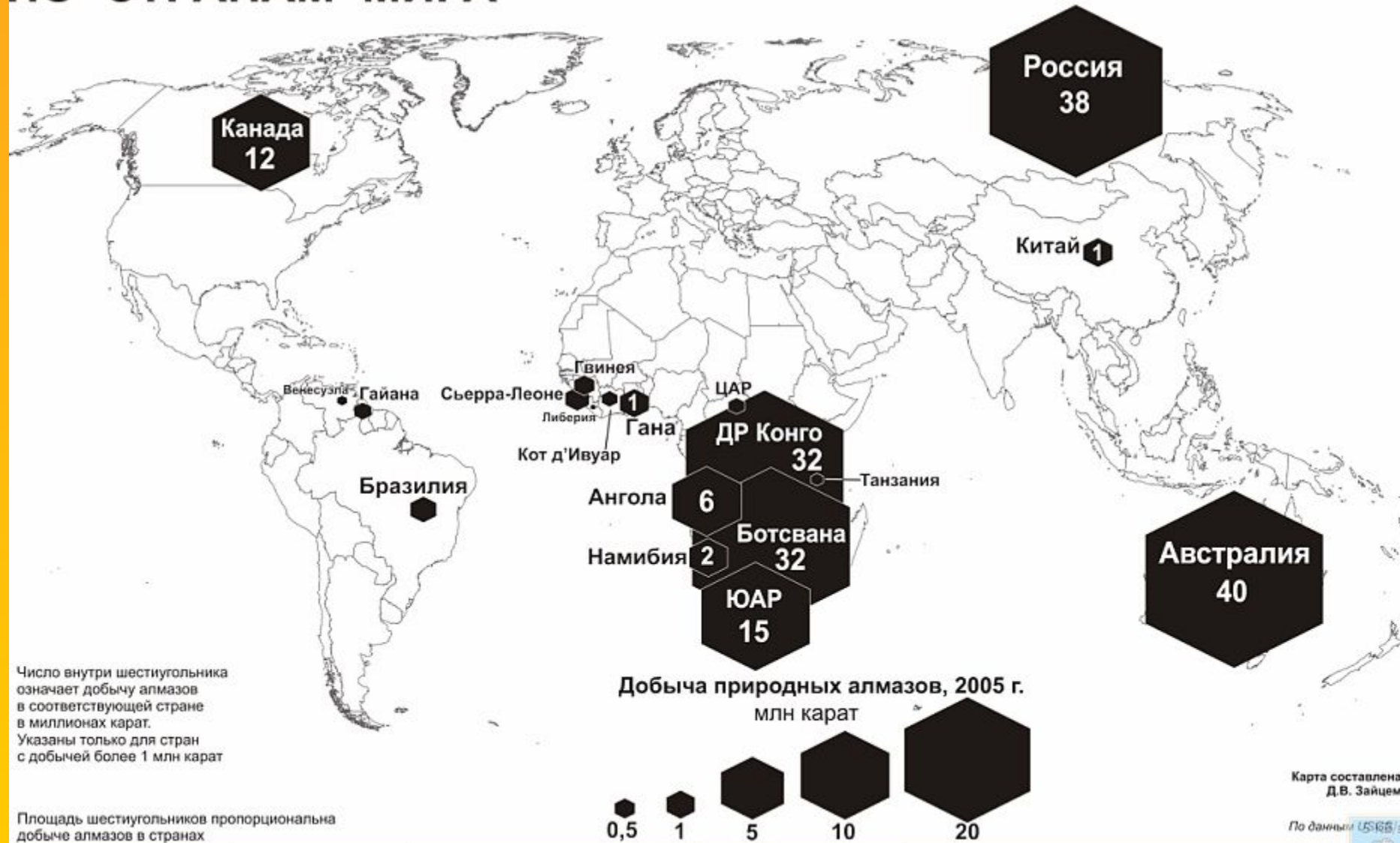
Алжир



Добыча урановых руд по странам мира



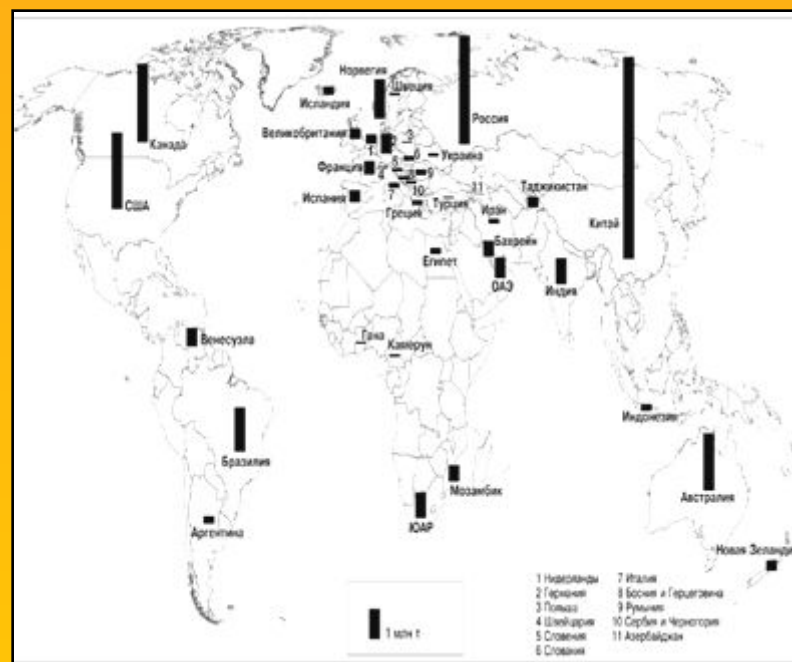
ДОБЫЧА АЛМАЗОВ ПО СТРАНАМ МИРА



Карта составлена Д.В. Зайцем

По данным USGS

Добыча бокситов и выплавка алюминия по странам мира



ОСВЕЩЕННОСТЬ ЗЕМЛИ НОЧЬЮ




ЗАРОЖДАЮЩАЯСЯ ПРОМЫШЛЕННОСТЬ




Добыча нефти в Ливии



Выплавка меди в Замбии

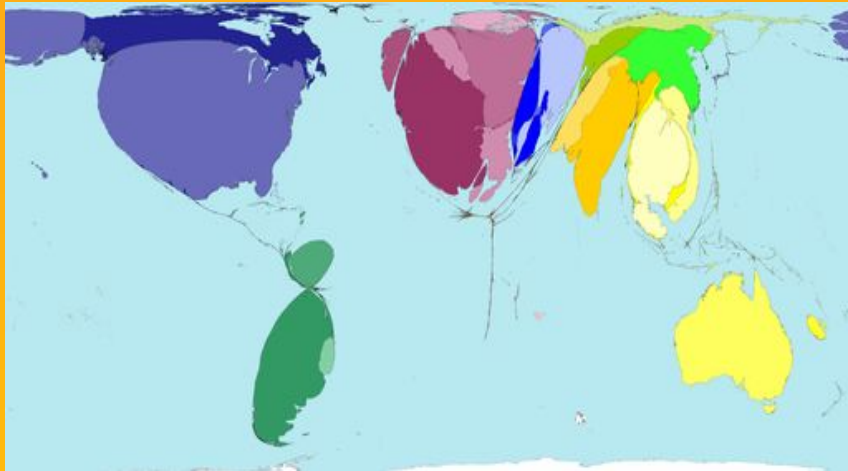


ГЭС в Гане



Текстильная фабрика в Эфиопии

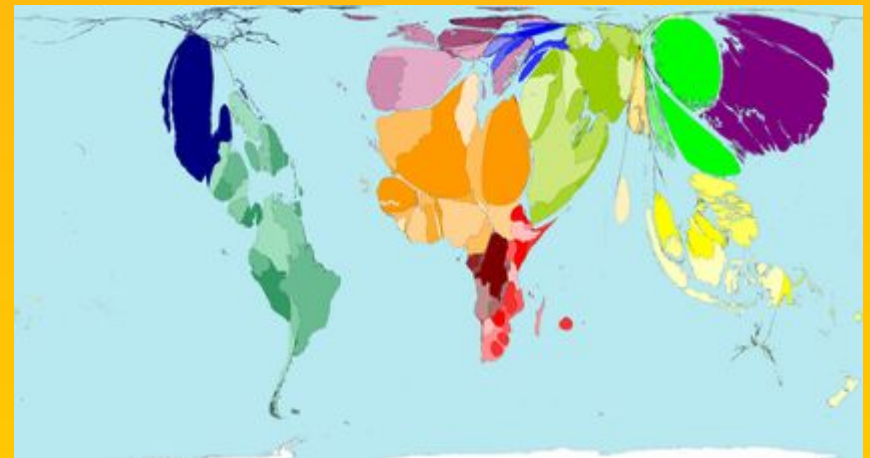
ЭКСПОРТ И ИМПОРТ ПШЕНИЦЫ



Мотыжное земледелие в Африке



В долине Нила



ПОТРЕБИТЕЛЬСКИЕ КУЛЬТУРЫ



батат



пшеница



маниок



сорго



МОНОКУЛЬТУРЫ СТРАН АФРИКИ



ЭКСТЕНСИВНОЕ ЖИВОТНОВОДСТВО

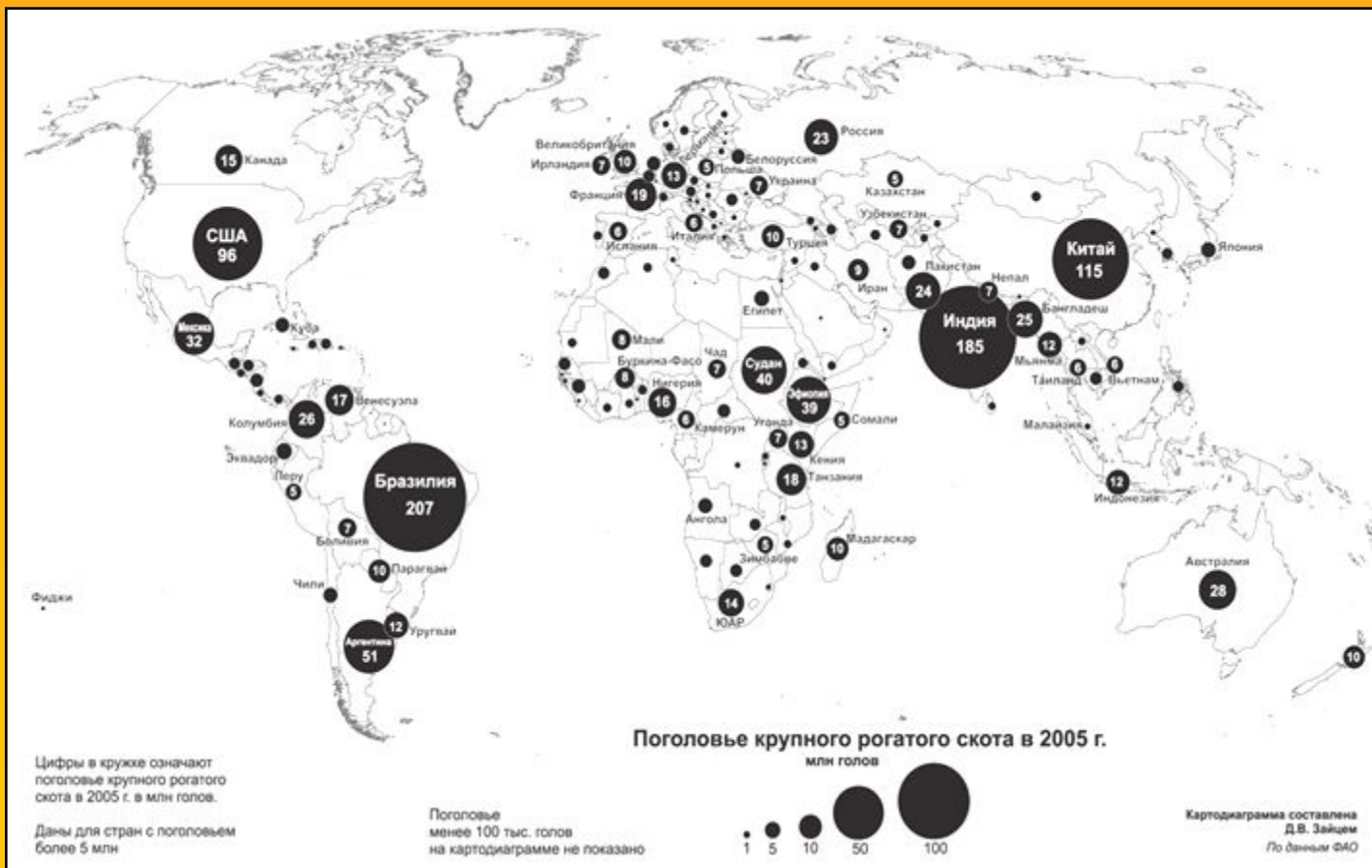
География. 10 класс



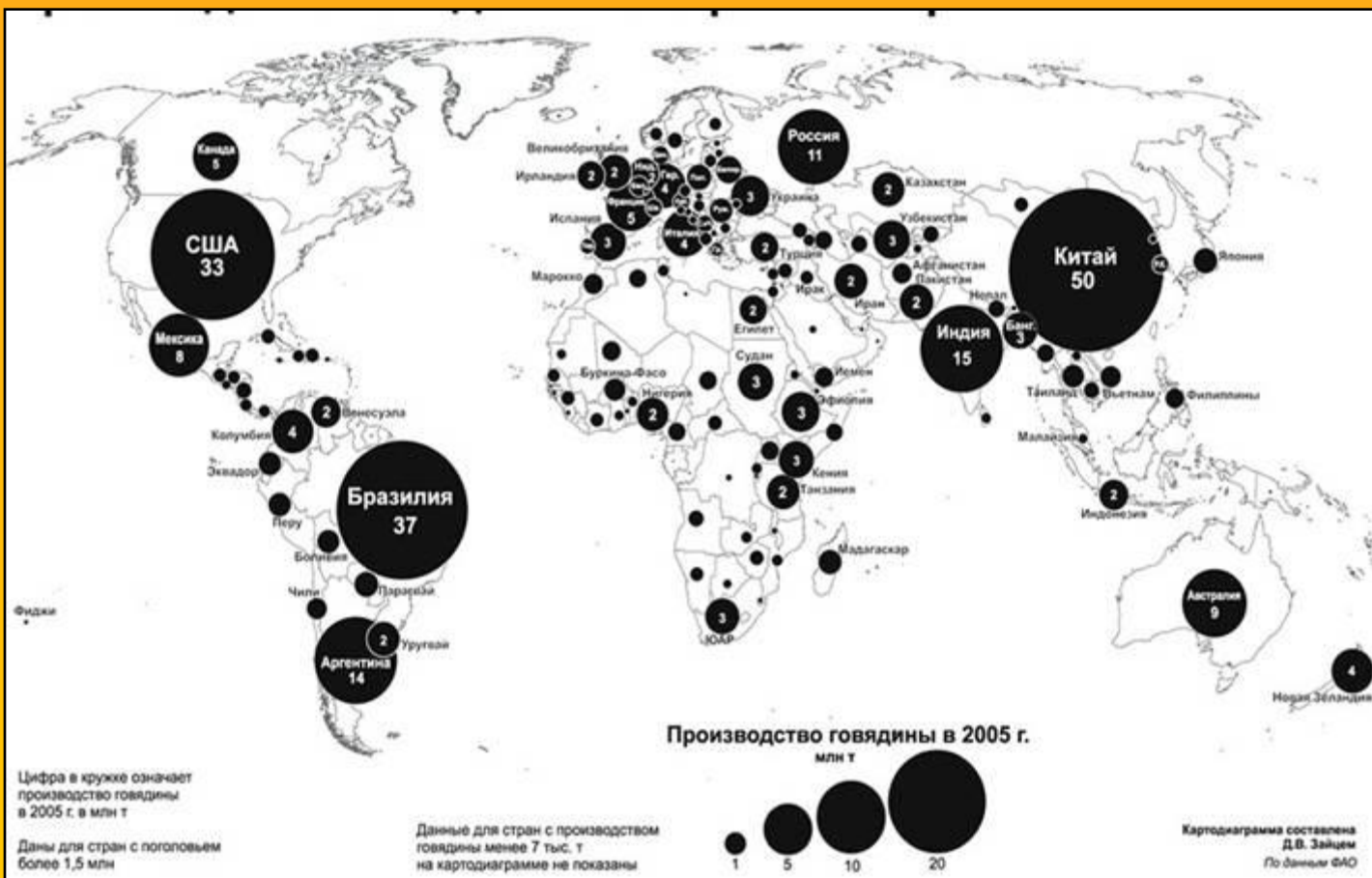
Выпас крупного рогатого скота в традиционном африканском хозяйстве.



Поголовье крупного рогатого скота по странам мира



Производство говядины по странам мира



РОЛЬ СУБРЕГИОНОВ АФРИКИ В МГРТ

Субрегион Африки	Промышленная специализация	Сельскохозяйственная специализация
Северная Африка	Промышленные очаги на побережье Средиземного моря и вблизи него; вблизи месторождений нефти и фосфоритов.	Хлопок, оливы, виноград, цитрусовые, финиковая пальма в оазисах. Овцеводство (Марокко), верблюдоводство.
Западная Африка	Добыча алмазов, бокситов, нефти, оловянных руд, железных руд	Масличная пальма, арахис, хлопок, какао-бобы, кофе
Восточная Африка	Почти полное отсутствие предприятий обрабатывающей промышленности	Кофе, чай, табак, сизаль, сахарный тростник
Экваториальная Африка	Добыча медных, кобальтовых, урановых руд, алмазов. Цветная металлургия, лесная промышленность	Хлопок, масличная пальма
Южная Африка	Многоотраслевая экономика	Пшеница, кукуруза, шерсть

ВОПРОСЫ УРОКА

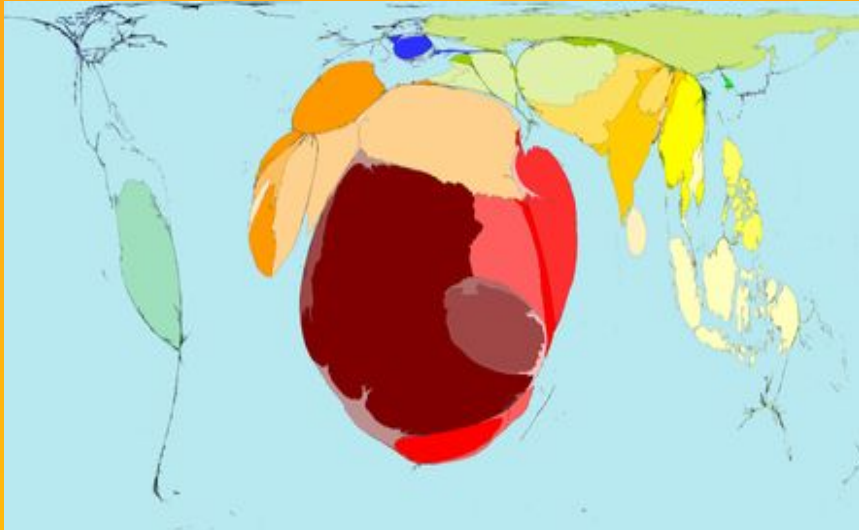


Каковы особенности территориальной структуры хозяйства Африки?



Каков главный путь преодоления отсталости хозяйства стран Африки?

КИПЯЩИЙ КОНТИНЕНТ



**Смертность в
результате военных
действий, 2002 г.**



Герб Зимбабве



Герб Мозамбика



Армия САДР

ПОДУМАЙТЕ НАД ВОПРОСОМ



Возможно ли
африканское чудо?

В ПРЕЗЕНТАЦИИ ИСПОЛЬЗОВАЛИСЬ

- Материалы газеты «География»
 - Анаморфические карты сайта www.worldmapper.org
 - Материалы сайта *ru.wikipedia.org*
 - Материалы электронного учебника школы «Кирилл и Мефодий», 10 класс
-