

Африка: путешествие

7 класс

Сеть
творческих
учителей

Учитель географии Шацких Т.И.

Цели:

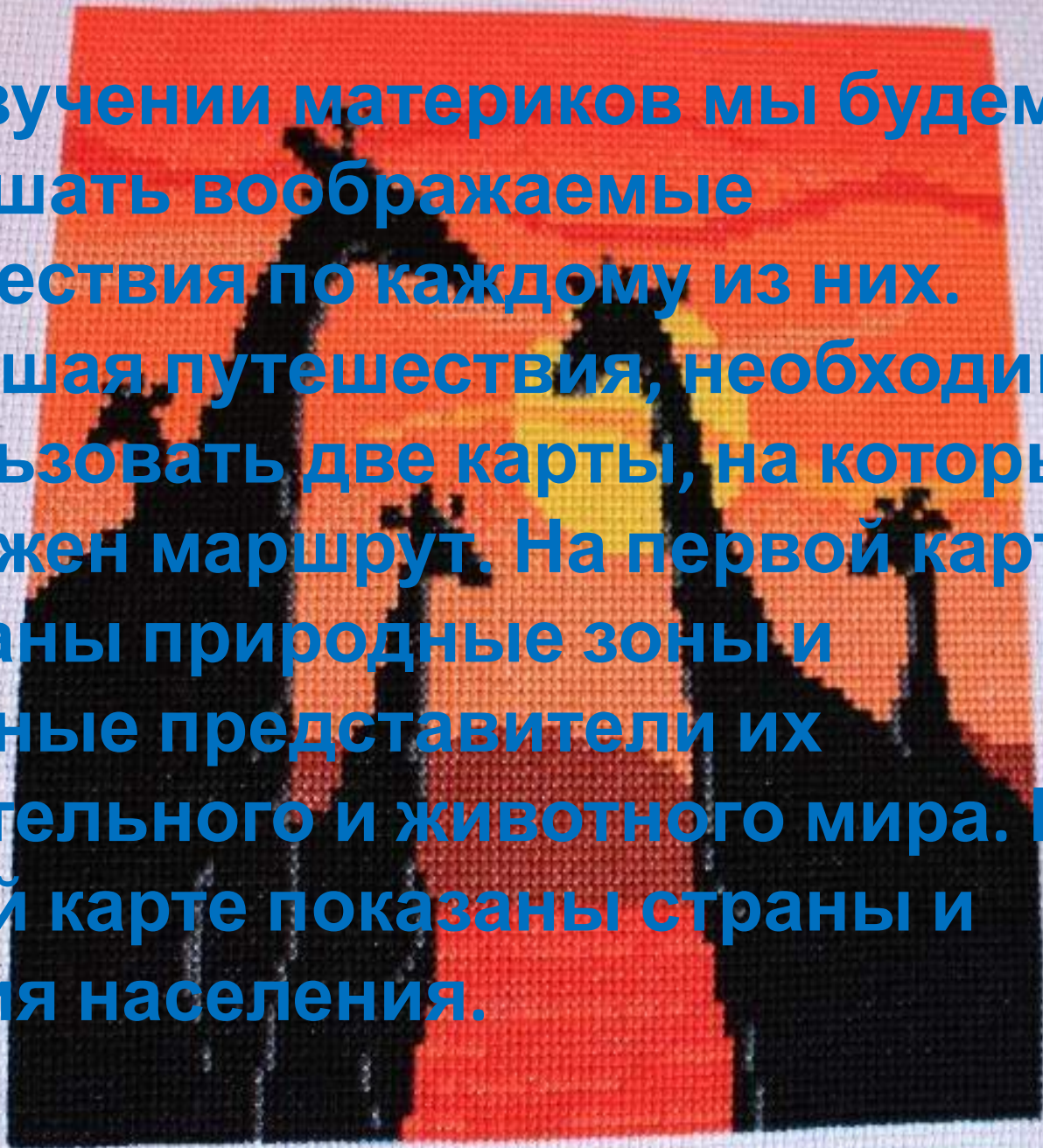
- Сформировать знания об особенностях природы Северной Африки.
- Формировать умения работы с «параграфами-путешествиями».
- Отработать умения описания региона и страны, а также отбора необходимой информации.



Проверка домашнего задания:

1. Расскажите об истории исследования Африки.
2. Каковы причины неравномерного размещения населения Африки?
3. В чем причины хозяйственной и культурной отсталости народов Африки?
4. Назовите виды хозяйственной деятельности африканцев.

- При изучении материков мы будем совершать воображаемые путешествия по каждому из них. Совершая путешествия, необходимо использовать две карты, на которых проложен маршрут. На первой карте показаны природные зоны и основные представители их растительного и животного мира. На второй карте показаны страны и занятия населения.





AFRICÆ
nova descriptio.
Auct. Gulielmo Blaeuw

MARE ATLAN

MARE MEDITERRANEUM

ASIAE
PARS

TROPICUS CANRICUM

TICUM

ÆQUATOR

ÆQUINOCTIALIS

OCEANUS

AETHIOPICUS

TROPICUS CAPRICORN

ARABIA

OCEANI

ORIENT

TALIS

PARS

INDIAE


MADAGASCAR

INDIAE

- Молодцы, а вот и самолёт за нами прилетел,
пора отправляться в путешествие



- Окрестности Бискры (Алжир) — один из крупнейших районов по выращиванию фиников. Это традиционное занятие жителей Сахары. Финики — «хлеб пустыни». Финиковые пальмы широко используются местным населением. Ствол пальмы служит отличным строительным материалом (очень ценен в пустыне). Финиковыми дровами (щепой) согреваются ночью. Из листьев плетут корзины, из черенков — легкую мебель. А плоды — финики — используют в самом различном виде. даже их дробленые косточки.



- Путешествие проходит по самой молодой горной системе Африки — Атласским горам, протянувшимся на 2000 км в пределах Марокко, Алжира и



План характеристики гор по карте

1. Название.
2. Местоположение.
3. Протяженность в градусах и километрах.
4. Преобладающие высоты.
5. Высшая точка.
6. Происхождение и строение.



- Во время путешествия по Сахаре следует отметить проблемы опустынивания и голода. В засушливых зонах катастрофически развивается опустынивание, т. е. постепенное превращение в пустыню. Наступление пустынь происходит под воздействием природных и антропогенных факторов. Основная причина — уничтожение лесов и кустарников в результате расширения пахотных земель и использования дров в качестве бытового топлива. Именно деревья и кустарники задерживали наступающие пески. Скудную травяную растительность в переходной зоне между пустынями и лесами уничтожает домашний скот. Еще одна проблема — перевыпас скота, т. е. содержание



От Томбукту до Лагоса




Животные саванны





Лагос





Заполнить таблицу:

Природные зоны Африки

Природная зона	Климат	Почвы	Растительность	Животный мир	Хозяйственная деятельность
Жестколистные вечнозеленые леса и кустарники					
Полупустыни и пустыни					
Саванны и редколесья					
Переменно-влажные леса					
Влажные экваториальные леса					

Сегодня вы достигли цели и обрели очередную клад

продолжите дома

домашнее

задание

- 1) изучить § 27; 28;
- 2) ответить на вопросы задания 1;
- 3) выполнить задания 2 и 3

