




Алтай

Подготовила Шаханская Ольга



Что это такое

- Алтай - горная страна на территории Российской Федерации, Казахстана, Монголии и Китая. Состоит из хребтов, образующих водораздел Оби, Иртыша, Енисея и рек бессточной области Центральной Азии. Длина свыше 2000 км. Разделяется на собственно Алтай, Гобийский Алтай и Монгольский Алтай. Наиболее высокие хребты Алтая Катунский, Сев.- и Юж.-Чуйские достигают высоты 3000-4000 м (наивысшая точка г. Белуха 4506 м) и несут современные ледники (общая площадь оледенения более 900 км²). Для Алтая типичны также хребты и массивы высотой 1500-2500 м со слабо расчлененными гребнями, разделенные межгорными котловинами, носящими название степей Чуйская степь, Курайская и другие. Наиболее значительные реки Катунь, Бухтарма, Чуя, Бия. Имеется более 3500 озер (наибольшие Телецкое, Маркаколь).



Растительный мир



- На растительность здесь оказывали влияние и геологическая история развития территории, и климат, и своеобразный рельеф. На Алтае встречаются практически все типы растительности северной и центральной Азии, Восточного Казахстана, европейской части России.
- **Древесный растительный мир горной части Алтая богаче, чем на равнине. Здесь растут кедрово-пихтовые леса с примесью березы и в большом количестве — сосны. Это так называемая черневая тайга, которая не встречается в других лесных районах страны. В черневой тайге растет множество кустарников — малины, рябины, калины, смородины, черемухи.**



Многообразие флоры



Животный мир




- Многообразием животного мира Алтайский край обязан наличию степей, лесов и высотных поясов. Здесь встречаются обитатели западносибирской тайги: лось, бурый медведь, росомаха; представители лесов Западной Сибири: кабарга, марал, глухарь, каменная куропатка; животные монгольских степей: тушканчик, сурок-тарбаган. Около 90 видов млекопитающих, более 250 видов птиц проживает на Алтае. Некоторые из них (кот манул, хорь перевязка, журавль красавка и д.) занесены в Красную книгу.

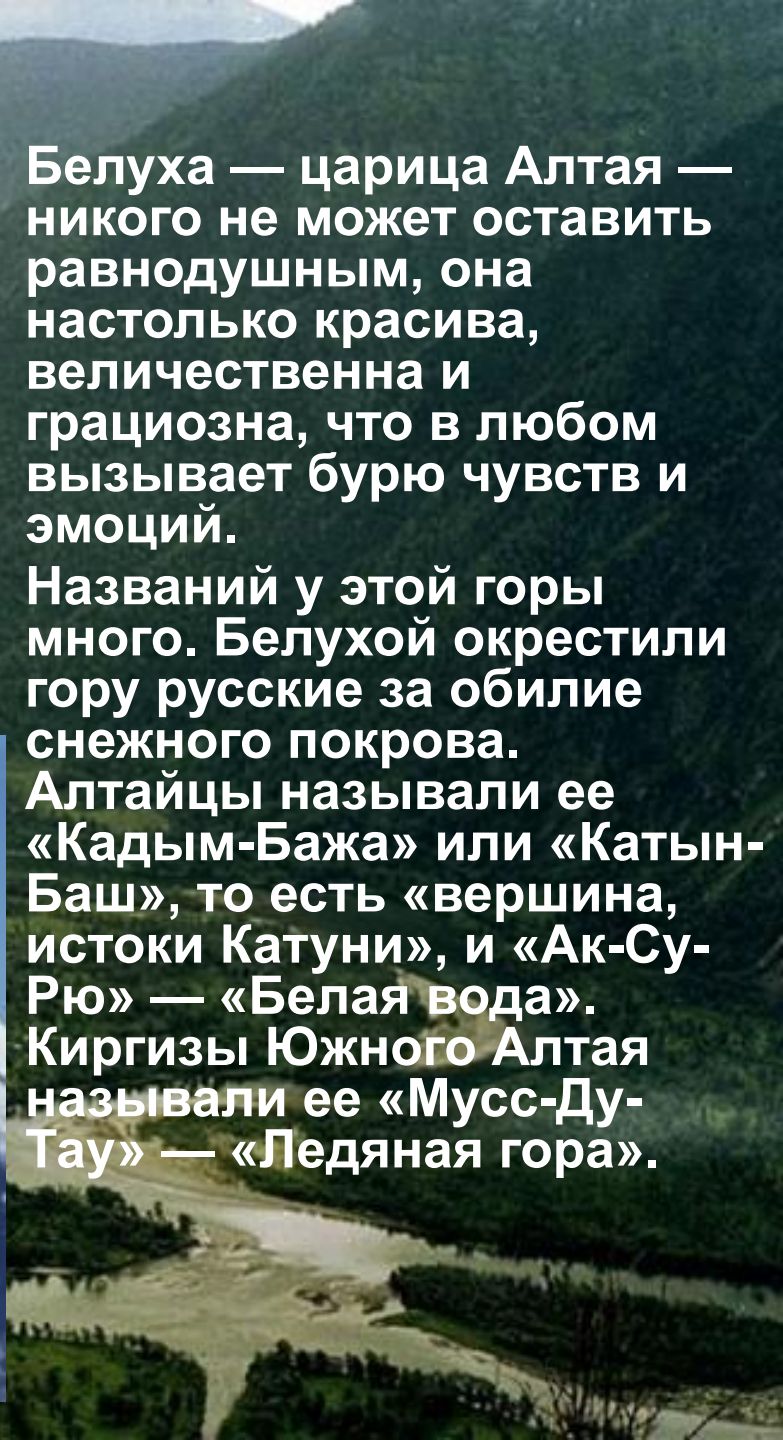
Многообразие фауны



Белуха



- Белуха — царица Алтая — никого не может оставить равнодушным, она настолько красива, величественна и грациозна, что в любом вызывает бурю чувств и эмоций.
- Названий у этой горы много. Белухой окрестили гору русские за обилие снежного покрова. Алтайцы называли ее «Кадым-Бажа» или «Катын-Баш», то есть «вершина, истоки Катуня», и «Ак-Су-Рю» — «Белая вода». Киргизы Южного Алтая называли ее «Мусс-Ду-Тау» — «Ледяная гора».



Гора Большой монастырь



- Гора Большой монастырь

Расположена в долине Чарыша у села Усть-Пустынка Алтайского края). Скала-останец высотой около 100 м, напоминающая формой здание старинного монастыря, сложена белыми, серыми и розоваными известняками. Пастельная палитра придает Большому Монастырю особо романтический вид. В горе известно более 10 пещер.

Гора Синюха



- На более чем тысячеметровую высоту поднимается величественная вершина горы Синюхи в окрестностях села Колывань. Места эти издавна привлекали путешественников.
- Гора Синюха издавна считается местом паломничества. На вершине и склонах горы есть несколько естественных гранитных чаш, наполненных, как многие считают, святой водой.

