

Виртуальное путешествие

Алтай - жемчужина Сибири



АЛТАЙ

Всё вокруг первобытно, грандиозно и величаво: могучим кольцом раскинулись и ушли в беспредельную даль горы. Мягкие линии сдвинулись одна за другую, смешались в лабиринте очертаний и замкнулись в неуловимой дали воздушной лазури.

Чорос-Гуркин



МАРШРУТ



МАЛОЕ ЗОЛОТОЕ КОЛЬЦО



ЧУДЕСА НАШЕГО КРАЯ



ЭПИЛОГ



Малое золотое кольцо Алтая



Город Бийск - старейший город Алтая, построенный по именному указу Петра I более трехсот лет назад. Из крепости, защищавшей южные рубежи России от набегов джунгар, за три века Бийск превратился в наукоград Российской Федерации. Сегодня город находится в числе лидеров в области нанотехнологий и фармацевтической промышленности. Решением Правительства от 21 ноября 2005 г. городу Бийску присвоен статус наукограда Российской Федерации.

Интересно прогуляться по старинным улочкам, сохранившим купеческий образ города, посетить музеи, где собраны тысячи экспонатов по природе и истории Алтая, многие из которых уникальны, а также совершить экскурсию к месту образования Оби - величайшей реки планеты. Каждый гость Бийска обязательно посещает Бийский краеведческий музей им. В.В. Бианки, где знакомится с экспозицией, посвященной истории легендарного Чуйского тракта.



Объекты для посещения



Бийский краеведческий музей им. В.В. Бианки

Успенский кафедральный собор.

Озеро Лебединое

Истоки Оби

Музей истории Алтайской духовной миссии

Купеческий Бийск

Туристский комплекс "Уикенд парк"

Бианки Виталий Валентинович. Известный детский писатель, родился в 1894 году в Петербурге в семье ученого-биолога.

В 1916 году с университетской скамьи призван в армию. Не желая участвовать в гражданской войне, дезертирует и в 1918 году вместе с женой, Зинаидой Захарович, и сыном приезжает в Бийск и уже под фамилией Белянин поступает на службу в Бийскую земскую управу. С конца 1919 - начала 1920 года - один из наиболее увлеченных организаторов и создателей городского краеведческого музея, а с января 1920 - заведующий зоологическим отделом музея.

С целью сбора экспонатов для музея организовал и возглавил две экспедиции в Горный Алтай. Участвовал в создании метеостанции при музее, где работал с 1920 по 1922 годы его брат Анатолий. В 1922 году в связи с угрозой ареста братья Бианки вместе с семьями спешно уезжают в Петроград.

Пережитые невзгоды и потрясения давали о себе знать, и к 1956 году у Бианки был уже инфаркт и 2 инсульта, а в 1959 году не стало первого советского детского писателя.

В связи с 50-летием Советской власти, и учитывая заслуги В.В. Бианки в создании Бийского музея, в 1967 году нашему краеведческому музею было присвоено его имя.



Успенский
кафедральный собор.



Успенский кафедральный
собор. построен в 1903 году



Храм
Дмитрия Ростовского



Храм святого Александра Невского
стоит на месте слияния Бии и Катунь,
на месте зарождения Оби.



Памятник Петру и Февронии
Муромским



Петр и Феврония Муромские – супруги, святые, ярчайшие личности Святой Руси. О них сложена красивая поэтичная повесть.

[подробнее](#)



**Музей истории Алтайской
духовной миссии**



Архиерейское подворье, здесь располагалась единственная православная миссия на Алтае



Купеческий Бийск



Пассаж купцов
Второвых 1905 г.



Одна из немногих
сохранившихся построек в
городе, украшенных глухой
резьбой.



Пассаж купца
Фирсова



Усадьба купца Сычева



Пассаж купцов Яушевых



Дом Ассанова.1910-1915гг



Озеро Лебединое



Озеро Светлое (Лебединое) находится в Советском районе Алтайского края, рядом с селом Урожайное. Озеро является памятником природы, оно уникальное в своем роде. Здесь учрежден государственный природный комплекс заказник «Лебединый» с целью сохранения единственной на Алтае зимовки лебедей-кликунов.

[подробнее](#)



Истоки Оби

В июле 2010 года экспедиция под руководством академика РАН Поливанова В.П. отправилась на поиски истока реки Обь. После исследования верховьев р. Аргамджи и р. Колгуты участники экспедиции установили: русло в верховьях Колгуты начинается на высоте 3360 метров, а русло Аргамджи после Барсова ущелья поднимается на приледниковое плато. Река Аргамджи берет свое начало с ледника на высоте 3530 метров - это и есть исток реки Оби! Экспедиция дала стране еще более великую на целых 580 км реку Обь, которая начинается не после слияния Бии и Катунь на высоте 175 м, а на 3355 м выше, в горах Бога.

Обь заняла достойное место в системе Великих рек России. Она течет в Мировой океан по следующим рекам: Аргамджи (лев. пр. Колгуты) – Колгуты (пр.пр. Ак-Алаха) – Ак-Алаха (лев. пр. Аргута) – Аргут (пр. пр. Катунь) – Катунь (до слияния с Бией) и далее под названием Обь.

[подробнее](#)

Туристский комплекс
"Уикенд парк"



Туристско-этнографический комплекс "Уикенд парк" расположен в удивительно красивом месте в пригороде города Бийска, рядом с селом Лесное. Уникальность туркомплекса обусловлена тем, что на его территории зонами расположены березовая роща, сосновый лес и лесное озеро, а вблизи течет река Катунь..

Это комплекс исторических объектов, единственный в своем роде в Алтайском крае, рассказывает посетителям об укладе жизни людей, живших много лет назад.

[подробнее](#)





Следующее уникальное место маршрута село Сростки, где родился и вырос известный и любимый народом писатель, кинорежиссер, актер Василий Макарович Шукшин.

Почти все путешествующие по Чуйскому тракту обязательно посещают Всероссийский мемориальный музей-заповедник В.М. Шукшина.

Ежегодно начиная с 1976 г. в Сростках проводятся Шукшинские дни. Тысячи людей из разных уголков России и из-за рубежа по зову сердца приезжают в Сростки, чтобы поклониться земле, на которой вырос талантливый человек, беззаветно любивший свой народ.

Объекты для посещения

с.Сростки

Дом, в котором родился В.М. Шукшин


Дом, где прошли детские и юношеские годы В.М. Шукшина.

Дом матери, музей В.М. Шукшина

Здание бывшей Сростинской школы, где учился и работал В.М. Шукшин

Дом-музей В.М.Шукшина

Гора Пикет



Нельзя постичь до конца творческую природу Шукшина, не побывав в Сростках, не повидав Алтая, где живут родные, близкие, дорогие его сердцу люди. Дороги ведут к берегу Катуня с видом Поповского острова, на "Камушки" в Баклань, а рядом Пикет с березовыми колками, отвесными обрывами над Катунью и Федуловкой. Все это - немые свидетели детства Василия Макаровича, праздники его души. "Малая родина" Шукшина стала живительным источником всех видов искусства, присущих творчеству писателя, кинорежиссера, актера Шукшина. Опыт и мудрость земляков, любовь к родной земле, впитанную с молоком матери, нес В. М. Шукшин в душе до последнего часа. "Родина ... И почему не живет в сердце мысль, что когда-то я останусь там навсегда? Когда? Ведь не похоже по жизни-то... Отчего же? Может потому, что она и живет постоянно в сердце, и образ ее светлый погаснет со мной вместе. Видно так. Благослави тебя, моя родина, труд и разум человеческий! Будь счастлива! Будешь ты счастлива, и я буду счастлив."

В.М. Шукшин

[подробнее](#)

**Всероссийский мемориальный
музей-заповедник В.М. Шукшина**



Памятный знак, установленный на месте, где стоял дом, в котором 25 июля 1929 года родился В. М. Шукшин

Дом, где прошли детские и
юношеские годы В.М. Шукшина.



**Дом матери,
музей В.М. Шукшина**

Дом куплен Василием Макаровичем Шукшиным матери, Марии Сергеевне Куксиной в 1965 г. на первый крупный гонорар за роман "Любавины". Мария Сергеевна прожила в нем с 1965 по 1972 год. Здесь в 1978 году был открыт Дом-музей В.М. Шукшина, с 1989 года является частью Музея-заповедника В.М. Шукшина. Василий Макарович бывал в этом доме неоднократно уже известным на всю страну писателем, режиссером, актером, часто с друзьями Р. и Ю. Григорьевыми, А. Саранцевым, Л. Куравлевым, А. Заболоцким, Л. Федосеевой.

[подробнее](#)

Всероссийский мемориальный музей-заповедник В.М. Шукшина



Скульптура В. М. Шукшина, автор В. М. Клыков, расположена на территории главного здания Всероссийского мемориального музея-заповедника В. М. Шукшина.

В экспозиции музея 5 разделов:

"История села Сrostки н.ХІХ - к.ХХ в.в."

"Школьный класс (мемориальная экспозиция)"

"Творчество В.М. Шукшина 1954-1974 г.г."

"Мировое литературное наследие В.М. Шукшина. Шукшин и театр"

"Шукшин и современность"

[подробнее](#)



**Здание бывшей Сростинской школы,
где учился и работал В.М. Шукшин**



Гора Пикет (местное название Бикет) известна далеко за пределами села как место проведения с 1976 года Шукшинских чтений - народного литературного праздника. Это одно из самых привлекательных мест села.

Главные мероприятия Шукшинских чтений традиционно проходят на Пикете. С горы Пикет, по словам самого писателя, «всю Россию видно». Там теперь стоит памятник, подаренный селу скульптором Вячеславом Клыковым.

Василий Макарович такой же, как и в последних кадрах фильма «Печки-лавочки» — смотрит вдаль, задумчив... О чем бы он думал сейчас, с каким бы настроением смотрел бы и на всю Россию, и на родное село? Наверное, пытался бы ответить на тот же вопрос, которым задавался всю свою жизнь: «что с нами происходит?» Отсюда, с верхней точки горы Пикет, открывается необыкновенной красоты панорама разнообразных пейзажей поймы реки Катунь и предгорий Алтая. Видны Монахова гора и Бабырган. Эти памятные места не раз упоминались в литературных произведениях В.М. Шукшина и его фильмах. Здесь снят последний кадр фильма "Печки-лавочки".



Бирюзовая Катунь



БИРЮЗОВАЯ КАТУНЬ
АЛТАЙСКИЙ ПАРК ПРИКЛЮЧЕНИЙ

**Объекты для
посещения**

Тавдинские пещеры

Памятник художнику и
философу Николаю
Рериху

Тавдинские пещеры



Напротив источника Аржан-Суу и поселка Известняковый на противоположном (левом) берегу реки Катунь расположены знаменитые Тавдинские пещеры, которые являются памятником природы. Протяженность скал с пещерами (их здесь более 30) — 5 км. Наиболее известна пещера Большая Тавдинская. Перед тем, как отправляться в пещеру, учтите, в некоторых местах вам придется ползти на корточках — высота не превышает метра.

[подробнее](#)



**Памятник художнику и
философу Николаю Рериху**



Памятник Рериху из белого мрамора возвышается прямо на берегу реки Катунь на фоне живописных алтайских гор. Памятник установлен напротив Тавдинских пещер, рядом с гротами на берегу Катунь и на фоне гор.

[подробнее](#)



Озеро Ая



**Объекты для
посещения**

Пресноводное озеро Ая

Гора Чертов палец

В октябре 2003 года был организован

Природный парк Ая

В переводе с тюркского "Ай" означает "луна", и действительно, озеро имеет форму полумесяца. Озеро Ая, расположенное как бы в ложбине, среди зеленых гор, характеризуется прозрачной и теплой водой. Оно заполняет одну из трех котловин на поверхности террасы.

Существует алтайская легенда о том, что Луна (Ай) спустилась в долину и схватила там людоеда Дельбегена, чтобы спасти род людской. На том месте, где спустилась с неба луна, образовалась вмятина и возникло озеро Ая.

В окрестностях озера Ая находятся живописные горные пейзажи, пещеры, сосновые боры на левом берегу Катуня. Однако, из-за большой концентрации рекреационных учреждений озеро Ая испытывает. В настоящее время озеро Ая испытывает время избыточную антропогенную нагрузку и нуждается в охране.

В связи с этим в 2003 году был создан Природный парк Ая, который в настоящее время ведет активные действия по улучшению экологической ситуации в районе озера.

[подробнее](#)



Легенда о селе Ая .

Много легенд сложено о долине, где расположено село Ая. Много существует версий и о названии этого села. Вот одна из них.


Люди, заселившие долину около двухсот лет назад, не могли долго придумать, как назвать им свое поселение. Собрались они вместе, стали придумывать. Шум, гам. Спор до самой ночи длился, но так и не смогли придумать ничего подходящего. Темно уже стало, начали люди расходиться. Кто-то споткнулся в темноте и сильно ударил ногу, от боли вскрикнув: «Ай!». Тут из-за туч и луна выглянула, как будто ее позвали.

Светло стало кругом, легче по домам будет идти. В благодарность жители село свое именем луны назвали - «Ай», что в переводе с алтайского значит «луна» или «месяц». Впоследствии, для более легкого произношения, село стали называть Ая.

Особой изюминкой озера Ая можно назвать маленький (20х6 м) островок почти в центре. Когда-то здесь была построена изящная беседка, которой дали романтическое название — беседка Любви. До островка можно добираться вплавь.

[подробнее](#)

**Гора Чертов Палец
(Чертов коготь)**



Недалеко от озера Ая находится скала "Чертов палец", откуда открывается незабываемый вид на долину реки Катунь и величественная панорама Алтайских гор. Вершина расположена недалеко от озера Ая, справа от дороги, ведущей от подвесного моста через Катунь в село Нижняя Каянча. Название гора получила благодаря своему своеобразному скальному выступу.

Здесь можно вдоволь насладиться горной тишиной, послушать пение птиц. Вид солнца, встающего над Катунью из-за бесконечных гор, да еще наблюдаемый с высоты птичьего полета, вряд ли оставит кого-то равнодушным

[подробнее](#)



с.Алтайское



**Объекты для
посещения**

Краеведческий музей в
с. Алтайское

«Цветущая долина» НПО
«Биолит»

В 45 км от озера Ая расположено **село Алтайское** - центр Алтайского района, одно из самых больших и протяженных сел Алтая. Село Алтайское основано в 1808 г. Являлось крупным купеческим центром. Одно из самых больших и протяженных сёл Алтайского края.

[подробнее](#)

**Краеведческий музей в
с. Алтайское**



В с.Алтайское находится краеведческий музей, где собран любопытный материал о пребывании известного художника и философа Н.К. Рериха на алтайской земле и Беловодье. Кроме того, в музее есть интересные экспозиции по крестьянскому творчеству, истории партизанского движения, истории Великой Отечественной войны.

[подробнее](#)



Цветущая долина.



Научно-производственное объединение "Биолит" располагается селе Алтайское, в предгорьях Алтая. Здесь в летнее время принимает гостей дендрарий «Цветущая долина» с экзотическими растениями и целебными травами.

[подробнее](#)



**Город-курорт
Белокуриха**



Объекты для

Белокуриха находится в Смоленском районе Алтайского края. Расположен город в юго-восточной части Алтайского края в долине реки Белокуриха на высоте 240—250 метров над уровнем моря у подножия горы Церковки. Датой основания города-курорта Белокуриха считается 1867.

Является бальнеологическим курортом федерального значения.

По одной из версий, из-за обильных зарослей рябины у источников «Беле-Кур» – «рябиновый мост» образовалось название Белокурихи. Другая версия названия – белый пар, который курился зимой над горячими источниками. В Белокурихе действуют несколько музеев. В городе имеются храмы и памятники.

[подробнее](#)

Гора Церковка

Скала Церковка имеет высоту 794 м, находится в 4 км к юго-западу от Белокурихи и представляет собой поросшую лесом гору конусообразной формы с несколькими скальными выходами.




Гора Церковка давно стала местной достопримечательностью города-курорта Белокуриха. На вершине Церковки открывается замечательный вид на Бийскую равнину, подступающую к горам, на город Белокуриху, на курортную зону с санаториями и на волнистые гребни гор Чергинского хребта.

Вершиной скалы является глыба-луковка, похожая на церковный купол, на ней установлен крест. Этим вероятно и объясняется название горы.

У восточной стороны скалы в прошлые века росло священное дерево алтайцев и стояла часовня.

[подробнее](#)

ЧУДЕСА НАШЕГО КРАЯ



Телецкое озеро

Телецкое озеро - самое большое озеро Алтая и одно из крупнейших озер России. Максимальная глубина озера составляет около 330 метров. Это позволило озеру занять почетное 25 место среди самых глубочайших озер мира!

Название озера происходит от алтайского племени телеутов. Это озеро часто называют младшим братом Байкала. Также как и Байкал, озеро очень глубокое, вытянуто между гор и имеет гораздо большую длину, чем ширину, в него впадает множество рек и ручьев (около 80), а вытекает только 1 река - Бия.

По-алтайски Телецкое озеро называется Алтын-Коль, что в переводе означает "золотое озеро". По старой легенде, в давние времена на Алтае был голод. Один алтаец имел большой золотой слиток, но, обойдя весь Алтай, так и не смог на него ничего купить.

Раздосадованный и голодный, "богатый" бедняк бросил свой слиток в озеро и сам погиб в его волнах. С тех пор на языке алтайцев озеро называется Алтын-Коль - "Золотое озеро".

[подробнее](#)



Озеро Белое

Озеро Белое не имеет известности Чемала или Телецкого озера, но нисколько не уступает им по живописности. Лежащее у подножья горы Синюхи, оно радуется синью своих вод и раскинувшимся сосновым бором на одном из берегов. Интересны и старые колодцы, оставшиеся от еще демидовских золотодобытчиков. По легенде алтайского озера, остров посреди Белого, возникший по указу Демидова, был построен при помощи насыпи камней на дно. Именно там, по сказанию, была сделана подземная каморка по чеканке золота, где работал мастер, прикованный к станку. Но люди государевы так и не смогли найти заветной комнатки, потому, что помощники Демидова при помощи плотины прятали островок, а крепостного увозили с глаз людских. Белое озеро обладает статусом памятника природы федерального значения.



Белое озеро с вершины Синюхи

[подробнее](#)



Озеро Яровое



Озеро Большое Яровое расположено в центральной Кулундинской степи, в 8 км к западу от г. Славгорода.

С древних времен легенды скифских народов считали озеро Яровое местом исполнения всех желаний! Буквально по дну озера проходят две крестообразные линии, которые ученые называют аномальными!

Но именно они в сочетании с горько-соленой водой очищают наше тело, наш организм, нашу энергетику и реализуют наши мечты!

Ученые пока не могут научно объяснить этот факт. Но это было известно еще с первого тысячелетия до нашей эры, о чем сказано в древних легендах кочевых поселений Алтая.

Красота озера поражает воображение! Оно прекрасно как в утреннее, так и в вечернее время, когда поверхность воды приобретает густо-розовый фантастический цвет.

С 1978 года озеро Большое Яровое имеет статус памятника природы.



[подробнее](#)




Шавлинские озера



Нижнее Шавлинское озеро



Верхнемультинское озеро



Река Катунь

Река Катунь — основная водная артерия Горного Алтая. Катунь (катун) в переводе с древнетюркского означает «хозяйка, женщина». В бассейне Катуни насчитывается более 800 ледников общей площадью 625 тыс км², поэтому ледниковое питание Катуни играет существенную роль. По долине Катуни на значительном протяжении идёт Чуйский тракт.

[подробнее](#)

Река Лебедь

Река Лебедь – правый приток Бии, одна из самых тихих и тёплых рек Горного Алтая, славится красивейшими скалистыми берегами и уникальным пихтовым лесом с примесью берёзы и осины на склонах окружающих её гор. По одной из версий назвали реку так из-за большого количества лебедей, прилетавших на лето в эти края. Но, возможно, название дано реке за её красоту и спокойствие.

[подробнее](#)

Горы Алтая



Алтайский край представляет собой самую большую горную цепь в Сибири. Горы растянулись на огромное расстояние, прорезанные долинами рек и межгорными обширными котловинами. Некоторые участки Алтайских гор, вместе с заповедниками, расположенными на их территории, находятся под охраной ЮНЕСКО.

[подробнее](#)



Горный Алтай



Святилище древних на вершине

Расположено в 4 км на юго-восток от поселка Колывань. На вершине горы Очаровательная расположен грот, напоминающий голову рыбы, зверя или птицы с раскрытой пастью (клювом) и даже с глазом. Еще более сходство с живым существом усиливается, если заглянуть в грот с верхней площадки скалы. Оттуда видна широко раскрытая пасть с гладкими внутренними стенками, переходящая в темный «зев» и затем в «гортань» - тонкую расщелину между каменными пластами.

На полу лежит жертвенный камень, у подножия которого выбита лужа для сбора крови жертвенного животного. Неподалеку в гранитной плите имеется сквозное отверстие. Наблюдая с этого места в период весеннего и осеннего равноденствия можно видеть, как на закате солнце пропадает в пасти фантастической птицы-зверя. Есть еще несколько загадочных сторон этого скального комплекса на вершине сопки, которые позволяют судить о том, что это место являлось культовым для древнего человека.

Само название горы – «Очаровательная» - происходит от слова «чары».

[подробнее](#)

Скала «Четыре брата» - место, напоминающее знаменитые Красноярские столбы, находится в 3,5 км южнее г. Белокурихи, на водоразделе реки Белокурихи и ручья Медвежьего.

Скала известна с середины XIX в., со времени существования курорта Белокуриха. Представляет собой живописные гранитные скалы причудливой формы в виде башен, являющихся останцами выветривания гранитов Белокурихинского массива. Это выход горной породы на поверхность земли. Наблюдаются четыре основные скалы тесно сросшиеся боками, овальной формы высотой около 10 м, в сечении - 5х15 м, которые по очертаниям напоминают четырех человек.

О "четырёх братьях", как и о многих природных достопримечательностях Алтая существует легенда ... По легенде это братья, которые спасали сестру от лесного чудовища и были превращены им в каменные изваяния.

Это самый известный геологический памятник природы на территории района.


[подробнее](#)

Денисова пещера

На берегу реки Ануй в Солонешенском районе Алтайского края, рядом с границей Республики Алтай, находится Денисова пещера – уникальный археологический памятник Северной Азии, место обитания древнего человека от эпохи палеолита (300 тыс. лет до н. э.) до средних веков. Первое упоминание о Денисовой пещере принадлежит Рериху, который посетил её в 1926 году во время путешествия на Алтай («19 августа, среда. Из Верхнего Уймона ехали новым путём – через Чёрный Ануй, Туманово, Матвеевку, Карпово, Солонику – до Бийска... Поблизости есть пещеры – около 70 саженей длины; в них найдены кости и надписи»). По мнению Николая Рериха, прародиной человечества являются Горный Алтай и Гималаи, а коридором заселения обширных просторов Северной Азии была долина Ануя, главной реки Солонешенского района. Эта теория во многом подтверждается результатами проведенных раскопок. Денисова пещера находится в долине реки Ануй, на границе Алтайского края и Республики Алтай, в 4 километрах от деревни Черный Ануй. Денисова пещера находится на высоте 600 метров над уровнем моря — единственный памятник Алтая, содержащий многометровые толщи культурных отложений, своеобразный «солёный пирог», включающий более 20 культурных слоев и представляющий таким образом разные эпохи развития человечества.

[подробнее](#)

Камышлинский водопад




Камышлинский водопад расположен на левом берегу реки Катунь, между устьем реки Сема и Тавдинскими пещерами, в 200 метрах от устья реки Камышлы. С 1996 года водопад имеет статус памятника природы Республики Алтай.

[подробнее](#)



Каскад водопадов на реке Шинок



Река Шинок - это удивительный и неповторимый памятник природы, уникальность которого заключается в небывалом скоплении каскадов красивейших водопадов – четыре небольших и три крупных, общей высотой около 120 метров. Водопад Двойной Прыжок или Йог. Этот водопад второй по размерам, его высота составляет 25 метров. Ниже Двойного Прыжка вы также сможете увидеть водопад Ласковый мираж, высота которого определяется в 10 м.

Третий водопад под названием «Седой» туристы иногда называют «Жирафом» за необычайную «шею» - длинную ниспадающую струю. Это самый впечатляющий и высокий водопад, превышение которого составляет примерно 72 м.

В 1999 году был образован государственный природный заказник "Каскад водопадов на реке Шинок", а в 2000г. три водопада получили статус памятников природы.

[подробнее](#)



Ленточные боры

Ленточные боры, расположенные на территории Алтайского края, представляют собой уникальное явление, которое не встречается нигде больше на нашей планете. Такое название они получили благодаря своей форме, которая напоминает вытянутую по всей длине ленту. Ленточный бор тянется вдоль рек на протяжении от нескольких до нескольких десятков километров. Учёные считают, что ленточные боры остались после ледникового периода, когда территория между Обью и Иртышом находилась между двумя огромными ледниками — Северным, который располагался по руслу Оби до впадения в неё Иртыша, и Алтайским. Последнее оледенение было примерно 10 тысяч лет назад. Потоки талых ледниковых вод несли большое количество песка, который постепенно накапливался на днищах ложбин. На отложившихся песках позднее начала произрастать сосна. В итоге теперь по ложбинам произрастают боры, а на пространствах между ними, господствует степная растительность. Благодаря способности лесов аккумулировать влагу, ленточные боры являются естественным оазисом для обеспечения жизни.

[подробнее](#)

Расположен в юго-западной части Алтайского края, включая приграничные с Казахстаном участки Змеиногорского, Третьяковского и Краснощековского районов.

Это один из самых молодых заповедников страны, основанный в 1999 году. Сейчас его площадь составляет чуть более 40 тысяч га, но возможно ее дальнейшее расширение. Это один из самых молодых заповедников страны, основанный в 1999 году. Сейчас его площадь составляет чуть более 40 тысяч га, но возможно ее дальнейшее расширение, так как мало измененные человеческой деятельностью массивы черневой тайги на прилегающих территориях также являются весьма ценными с точки зрения охраны и изучения природы.

На территории заповедника находятся семь памятников природы: Тигирекская крепость, гора Семипещерная, лог Страшный, пещера Ящур, разрез Силура, пещера Страшная, пещера Логово Гиены.

В заповеднике представлено: не менее 600 видов растений, два вида земноводных, пять видов пресмыкающихся, пять видов рыб, 65 видов млекопитающих, 117 видов птиц.

[подробнее](#)


Алтайский заповедник

Алтайский заповедник образован Постановлением Совнаркома РСФСР от 16 апреля 1932 года и первоначально занимал площадь более 1 млн. га. Дважды (в 1951 и 1961 гг.) его закрывали, но через несколько лет вновь восстанавливали. Алтайский заповедник входит в десятку крупнейших заповедников России.

В фауне заповедника 73 вида млекопитающих, 310 птиц, 6 рептилий и 2 амфибии. К особо охраняемым насекомым Алтайского заповедника относят только галлоизиану Правдина, обитающую под камнями в хвойно-мелколиственных лесах. В Красную книгу занесены аполлон, Феб, сенница Геро, махаон, а также аполлон Эверсмманна и бабочка лента орденская голубая.

[подробнее](#)

Катунский Биосферный Заповедник



Катунский заповедник расположен в Республике Алтай на правом берегу реки Катунь, на южных склонах Катунского хребта. Основан в 1991 году. Площадь 151637 га. Он расположен в самой высокогорной части Алтая - на Катунском хребте. Площадь заповедника 151 тыс. га. К территории заповедника прилегает Гора Белуха (4 506 м) - самая высокая точка Сибири, объект Всемирного природного наследия ЮНЕСКО. Заповедник расположен на высотах от 1300 до 3280 м. В его пределах распространены высокогорья с крупными ледниками, снежниками и каменистыми россыпями и среднегорья с тундрами, альпийскими и субальпийскими лугами. По глубоко врезанным долинам рек и в нижних частях склонов господствуют лесные сообщества.

[подробнее](#)



**Любят родину не за то, что
она велика, а за то, что
своя**

Луций Анней Сенека (младший)

Твои красоты я воспеть могу.
Но все твои просторы, и все это
Я гордо в своем сердце берегу.