

# Алтай-гордость России



# История гор

- Считается, что именно с Алтая началось расселение людей по Сибири, на север и восток. Есть даже гипотеза профессора Эгами о родовых связях населения Японии с жителями Алтая в эпоху раннего железа. В одном из курганов Укока пазырыкской эпохи (V-III вв. до н.э.) была обнаружена хорошо сохранившаяся в вечной мерзлоте мумия «Алтайской принцессы», анализ ДНК которой показал, что девушка не относилась к монголоидной расе! После реконструкции лица по черепу ученые получили лицо с северо-европеоидными чертами, характерными для скифских племен. Есть гипотеза, что сюда пришли потомки народа (возможно, киммерийцев), изгнанного в конце VII века до н.э. из Передней Азии. На рубеже III-II вв. до н.э. в соседней Монголии властвовал союз гуннских племен, которые, двинувшись затем на запад, через Алтай, положили начало Великому Переселению Народов. С середины VI века местные племена жили под управлением Тюркского каганата, недолгое влияние которого было просто невероятным: от Китая до границ Ирана и Византии! Именно в этот период истории сформировались племена теле и тюко - предков современных алтайцев. Дальнейшая смена захватчиков Алтая выглядит примерно так. В 745 г. Тюркский каганат пал под ударами уйгуров. Уйгуров, в свою очередь, разгромили енисейские кыргызы. Кыргызов изгнали кытай (кидани).




# Интересные факты о горах Алтая

- Считается, что именно с Алтая началось расселение людей по Сибири, на север и восток. Есть даже гипотеза профессора Эгами о родовых связях населения Японии с жителями Алтая в эпоху раннего железа. В одном из курганов Укока пазырыкской эпохи (V-III вв. до н.э.) была обнаружена хорошо сохранившаяся в вечной мерзлоте мумия «Алтайской принцессы», анализ ДНК которой показал, что девушка не относилась к монголоидной расе! После реконструкции лица по черепу ученые получили лицо с северо-европеоидными чертами, характерными для скифских племен. Есть гипотеза, что сюда пришли потомки народа (возможно, киммерийцев), изгнанного в конце VII века до н.э. из Передней Азии. На рубеже III-II вв. до н.э. в соседней Монголии владычествовал союз гуннских племен, которые, двинувшись затем на запад, через Алтай, положили начало Великому Переселению Народов. С середины VI века местные племена жили под правлением Тюркского каганата, недолгое влияние которого было просто невероятным: от Китая до границ Ирана и Византии! Именно в этот период истории сформировались племена теле и тюко - предков современных алтайцев. Дальнейшая смена захватчиков Алтая выглядит примерно так. В 745 г. Тюркский каганат пал под ударами уйгуров. Уйгуров, в свою очередь, разгромили енисейские кыргызы. Кыргызов изгнали кытаи (кидани). Кытаев прогнали монголо-язычные найманы (казахи). Найманов вытеснили Великие Монголы под предводительством Чингисхана. После распада Орды Алтай отошел к Сибирскому ханству, а с середины XV до середины XVIII вв. – к ойротам (или джунгарам), которые бесчинствовали здесь до такой степени, что алтайские роды в XVIII веке попросились в российское подданство. Следы. Все культуры и цивилизации оставили повсюду на Алтае много своих «следов». Наиболее напичкано древними курганами плоскогорье Укок, лежащее на Юго-Востоке Алтая. Именно здесь в крепкий узел завязаны границы четырех держав: России, Монголии, Казахстана и Китая и проходят древние тропы. Именно после поездки по Укоку я, всерьез, заинтересовалась историей Алтая. На юге плоскогорья Укок возвышается священный горный массив Таван-Богдо-Ула (Пять святых гор), высотой 4082 м. Этот массив является частью мирового водораздела между водами внутреннего бессточного Центрально-Азиатского бассейна и реками бассейна Северного Ледовитого океана. По одной из легенд, где-то здесь во время геологической катастрофы спаслись избранные представители таинственной цивилизации. Одна группа спасшихся основала наземное царство Шамбалу, а другая – подземную страну Агарты. В русских сказаниях Шамбала была известна как Беловодье, на поиски которой из европейской части России бежали старообрядцы. Искал Шамбалу на Алтае и известный художник-путешественник Н.К. Рерих, который считал, что она откроется только праведнику. Искали Шамбалу (правда, уже в Тибете) и Третий рейх с Гитлером. По их версии, какая-то часть спасшихся после катастрофы перекочевала в Европу и основала арийскую расу. В настоящее время Укок объявлен Зоной Покоя, здесь, к сожалению, запрещены археологические раскопки. Ученые сильно переживают по этому поводу, так как древние захоронения отлично законсервированы в многолетней мерзлоте, но что с ними будет в случае потепления климата?! Что самое удивительное в истории Алтайских гор? В настоящее время здесь проживают и коренные алтайцы, и русские (в том числе, потомки старообрядцев), и казахи. На довольно ограниченной территории мирно сосуществуют разные религии и мировоззрения – язычество, буддизм, православие, мусульманство, ламаизм... Несмотря на то, что по родовым землям алтайских племен буквально «потоптались сапоги в посудной лавке», они сохранили свои обычаи, обряды, язык, фольклор, духовные ценности. И, как ни странно, уникальную природу Алтая!



# Прекрасные виды...

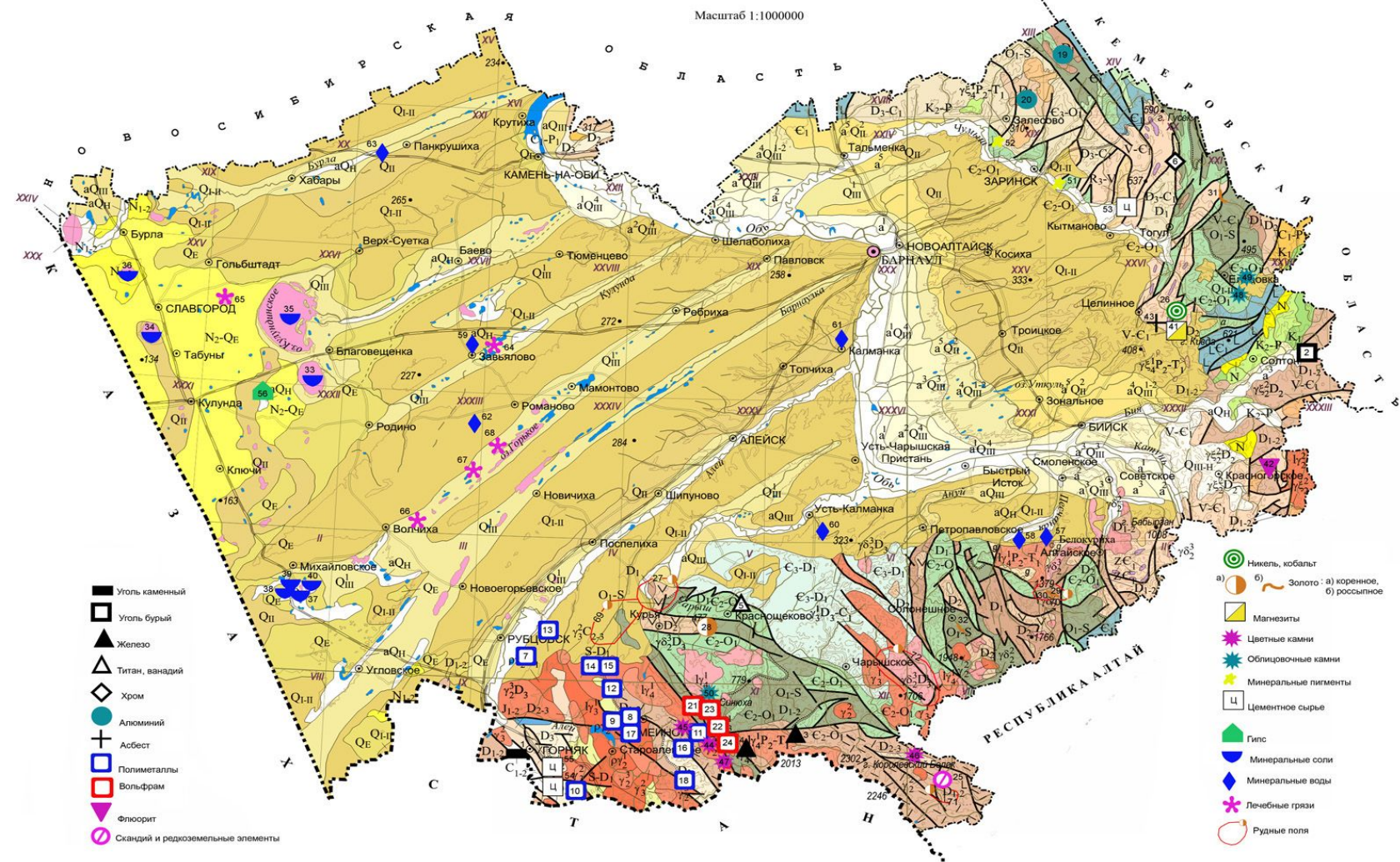




# Полезные ископаемые Алтая

## АЛТАЙСКИЙ КРАЙ. КАРТА ПОЛЕЗНЫХ ИСКОПАЕМЫХ

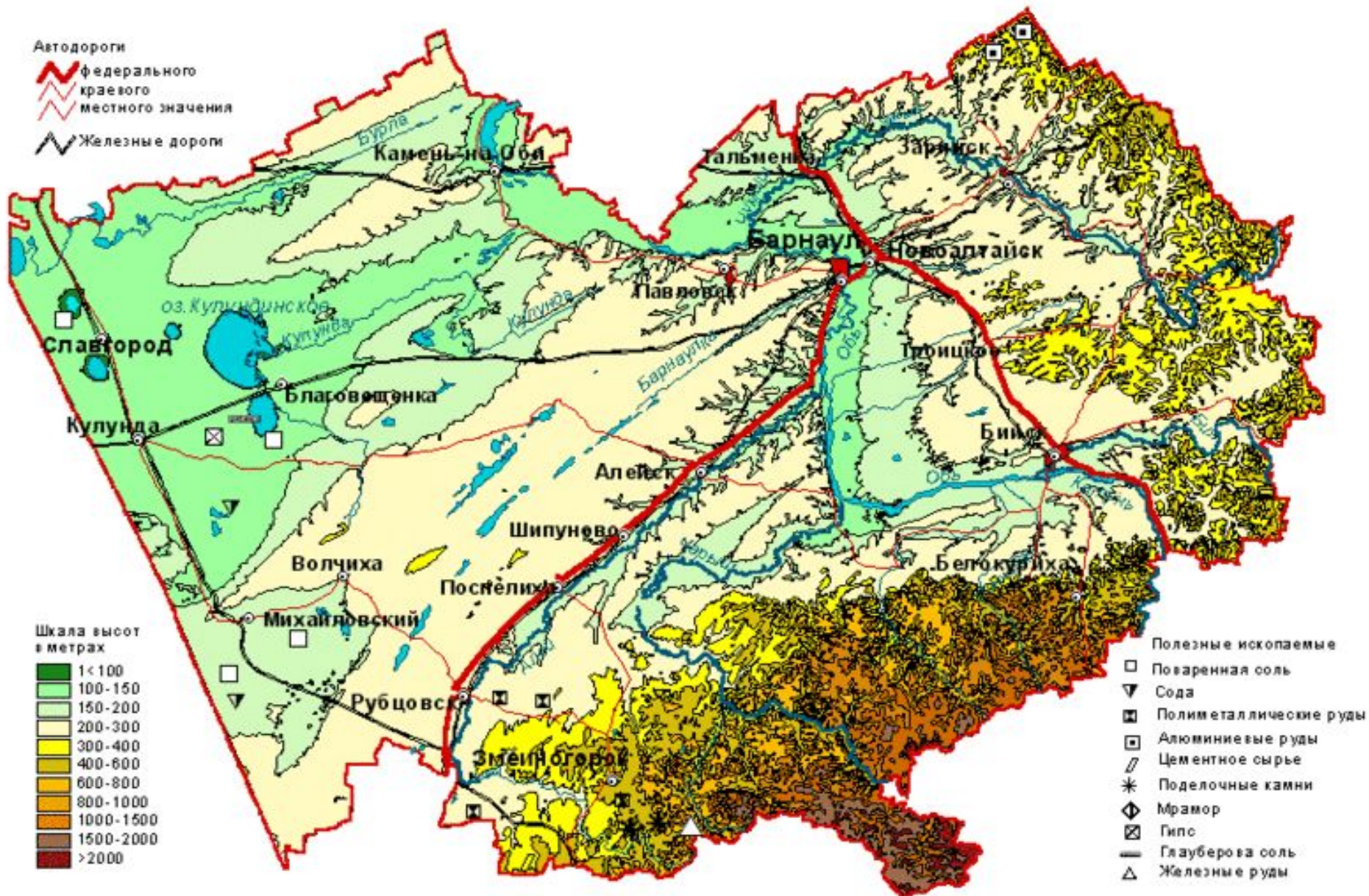
Масштаб 1:1000000



№№ на карте	Наименование объекта
1	Уголь каменный
2	Уголь бурый
3	Железо
4	Титан, ванадий
5	Хром
6	Алюминий
7	Асбест
8	Полиметаллы
9	Вольфрам
10	Флюорит
11	Скандий и редкоземельные элементы
12	Никель, кобальт
13	Золото: а) коренное, б) россыльное
14	Магнетиты
15	Цветные камни
16	Облицовочные камни
17	Минеральные воды
18	Лечебные грязи
19	Рудные поля
20	Гилс
21	Минеральные соли
22	Минеральные воды
23	Лечебные грязи
24	Рудные поля
25	Цемента сырье
26	Гипс
27	Минеральные воды
28	Лечебные грязи
29	Рудные поля
30	Минеральные воды
31	Лечебные грязи
32	Рудные поля
33	Минеральные воды
34	Лечебные грязи
35	Рудные поля
36	Минеральные воды
37	Лечебные грязи
38	Рудные поля
39	Минеральные воды
40	Лечебные грязи
41	Рудные поля
42	Минеральные воды
43	Лечебные грязи
44	Рудные поля
45	Минеральные воды
46	Лечебные грязи
47	Рудные поля
48	Минеральные воды
49	Лечебные грязи
50	Рудные поля
51	Минеральные воды
52	Лечебные грязи
53	Рудные поля
54	Минеральные воды
55	Лечебные грязи
56	Рудные поля
57	Минеральные воды
58	Лечебные грязи
59	Рудные поля
60	Минеральные воды
61	Лечебные грязи
62	Рудные поля
63	Минеральные воды
64	Лечебные грязи
65	Рудные поля
66	Минеральные воды
67	Лечебные грязи
68	Рудные поля
69	Минеральные воды
70	Лечебные грязи
71	Рудные поля
72	Минеральные воды
73	Лечебные грязи
74	Рудные поля
75	Минеральные воды
76	Лечебные грязи
77	Рудные поля
78	Минеральные воды
79	Лечебные грязи
80	Рудные поля
81	Минеральные воды
82	Лечебные грязи
83	Рудные поля
84	Минеральные воды
85	Лечебные грязи
86	Рудные поля
87	Минеральные воды
88	Лечебные грязи
89	Рудные поля
90	Минеральные воды
91	Лечебные грязи
92	Рудные поля
93	Минеральные воды
94	Лечебные грязи
95	Рудные поля
96	Минеральные воды
97	Лечебные грязи
98	Рудные поля
99	Минеральные воды
100	Лечебные грязи



# Рельеф местности





# Животные Алтая



Спасибо за внимание!