


# Алтайские горы.



Работу  
выполнил:  
Белов  
Роман 4»Б»

- Алтай - горная страна на территории Российской Федерации, Казахстана, Монголии и Китая. Состоит из хребтов, образующих водораздел Оби, Иртыша, Енисея и рек бессточной области Центральной Азии. Длина свыше 2000 км.



- **Высокогорье** занимает юг и юго-восток региона, где находятся наиболее высокие хребты Горного Алтая: Катунский, Северно-и Южно-Чуйские, Курайский, Шапшальский, Чихачева и др.
- На Катунском хребте расположена гора Белуха, имеющая две вершины, одетые вечными снегами. Восточная вершина Белухи высотой 4506 м является наивысшей точкой Сибири.



- Алтайские горы постепенно разрушаются под действием сил природы: жара и мороз, снег и дождь, ветер и текущие воды размельчают и уносят верхние слои. Там находят плотные кристаллические породы — граниты, порфиры, мрамор.



гранит




порфир



мрамор

- В Алтайских горах имеются благоприятные условия для возникновения растворимых горных пород — известняка, доломита, мрамора.




ИЗВЕСТНЯК



ДОЛОМИТ

# Водопады Горного Алтая.

● Подавляющее большинство водопадов расположены на небольших реках в пределах Катунского, Северо- и Южно-Чуйского хребтов, в долине реки Чулышман. Крупнейшим из алтайских водопадов является водопад Текелю, находящийся на одноименной реке, — его высота составляет 60 м.



# Пещеры.

- Кудесница-природа хорошо потрудились над своими подземными творениями. Каждая пещера представляет нечто неповторимое и уникальное. Кек-Таш, например, напоминает готический замок с залами огромной высоты и гигантскими натеками.



# Горы Алтая:

Бабырган



Синюха



Алтын-ту

