


Алтайский край



ЦЕЛИ И ЗАДАЧИ УРОКА:

- Изучить главные черты географического положения Алтайского края.
 - Ввести понятие о географическом краеведении как составной части географии.
 - Развивать умения и навыки характеризовать географическое положение. Развивать навыки и умения работы с картой, таблицей.
 - Закрепить умения и навыки школьников вычислять географические координаты.
 - Способствовать формированию умений самостоятельно применять ранее усвоенные теоретические знания.
 - Воспитывать чувства любви к родному краю и гордости за нее.
- 



АЛТАЙ - БЕРЕЗОВЫЕ РОЩИ С КУКУШКИНЫМИ СЛЕЗКАМИ В ОКРЕСТНОСТЯХ РОДНОГО СЕЛА, ТАИНСТВЕННЫЕ УРОЧИЩА С ВОЛЧЬИМИ СЛЕДАМИ, КОЛКИ С ЗАРОСЛЯМИ ЧЕРЕМУХИ И КАЛИНЫ, ЗЕМЛЯНИЧНЫЕ ПОЛЯНЫ, ИЗВИЛИСТЫЕ РЕЧКИ, БОБРОВЫЕ ХАТКИ ПО ИХ БЕРЕГАМ, ЗАПАХИ ТАЙГИ И ЛУГОВЫХ ТРАВ.





"ОГРОМНАЯ, КРАСИВАЯ ЗЕМЛЯ С СОЛНЕЧНЫМ
НАЗВАНИЕМ АЛТАЙ, НА КОТОРОЙ
СОЕДИНИЛИСЬ ОПЫТ И МУДРОСТЬ МНОЖЕСТВА
НАРОДОВ И КУЛЬТУР. ЭТО КРАЙ
МУЖЕСТВЕННЫХ ЛЮДЕЙ И ФАНТАСТИЧЕСКИХ
ВОЗМОЖНОСТЕЙ, А ЗНАЧИТ, ОН ПРОСТО
ОБРЕЧЕН НА ПРОЦВЕТАНИЕ"

А.А. Суриков.





ПУТЕШЕСТВЕННИК НАЙДЕТ ЗДЕСЬ ЗЕРКАЛЬНУЮ ГЛАДЬ ИЗУМРУДНЫХ ОЗЕР И ОГРОМНЫЕ ПРОСТРАНСТВА РАСПАХАННЫХ НЫНЕ СТЕПЕЙ, РАДУЮЩИЕ ГЛАЗ БЕРЕЗОВЫЕ ПЕРЕЛЕСКИ, ЛЕСНЫЕ МАССИВЫ ИЗ СОСНЫ, ЛИСТВЕ





□ Несказанная это страна - горный Алтай. Первозданность и нетронутость природы, суровый климат и места, где растут и плодоносят алмаатинские яблоки, величественные горы и прозрачные озера, бурные горные реки и альпийские луга. И синева - синева в десятки оттенков. Удивительной красоты природа Горного Алтая. Наверно, за этим удивлением и идут в горы туристы, плывут по бурным рекам на плотах и катамаранах, поднимаются по отвесным скалам и спускаются в узкие горы пещер.





МНОГО ЖИВОПИСНЫХ МЕСТ НА АЛТАЕ - ТЕЛЕЦКОЕ ОЗЕРО И
КАРАКОЛЬСКИЕ ОЗЕРА, ЧУЙСКИЙ ТРАКТ И СВОЕНРАВНАЯ РЕКА
КАТУНЬ, ГОРНЫЕ УЩЕЛЬЯ И ПОКРЫТАЯ ЛЕДНИКАМИ БЕЛУХА:



"В СИБИРИ ЛИ МЫ? ЕДВА МОЖНО ВЕРИТЬ СЕМУ ОЧАРОВАНИЮ. ПРЕКРАСНЕЙШИЙ КЛИМАТ, ПРИЯТНЕЙШЕЕ МЕСТОПОЛОЖЕНИЕ, ОРОШАЕМОЕ ВЕЛИЧЕСТВЕННОЮ, ГОРДОЮ, СПОКОЙНОЮ ОБЬЮ. ЭТОТ КРАЙ ОДИН ИЗ БЛАГОСЛОВЕННЕЙШИХ НЕ ТОЛЬКО В СИБИРИ, НО И ВО ВСЕЙ РОССИИ". ТАК ПИСАЛ В ПИСЬМЕ ДОЧЕРИ М.М. СПЕРАНСКИЙ - ГЕНЕРАЛ-ГУБЕРНАТОР СИБИРИ, НАХОДЯСЬ В БАРНАУЛЕ В АВГУСТЕ 1820 Г

- ▣ *"Люблю и знаю. Знаю и люблю.
И тем полней люблю, чем лучше знаю".
Юрий Константинович Ефремов.*
- ▣ *"Наша природа - это кладовая богатств и красоты.
В этой кладовой Алтай - особая дорогая шкатулка".
В. Песков.*









- Алтайский край образован 28 сентября 1937. В 1991 из его состава выделилась Горно-Алтайская республика (с 1992 - Республика Алтай). Наш регион - Алтайский край - расположен в центре самого большого континента Земли - Евразии. Само название "Алтай" исходит из тюркско-монгольского наречия и означает "Золотые горы". Красива алтайская земля, разнообразны ее ландшафты, растительность, животный мир, богат край полезными ископаемыми, памятниками природы и истории человечества.



АЛТАЙСКИЙ КРАЙ



Флаг Алтайского края

Герб Алтайского
края

Административный центр

Барнаул

Площадь

22-й

- Всего

167 850 км²

- % водн. пов.

1,6

Население

20-й

- Всего

прим. 2 508 500 (2008)

- Плотность

прим. 15,3 чел./км²

Федеральный округ

Сибирский

Экономический район

Западно-Сибирский

Губернатор

Александр Карлин

Автомобильный код

22

Часовой пояс

MSK+3 (UTC+6, летом

UTC+7)

Но есть на самом юге Алтайского края чудесный уголок, где, словно на удивление, собраны во множестве неповторимые красоты. Алтайский край расположен в центре самого большого континента Земли - Евразии. В его границах разместились юго - восточная окраина Западно - Сибирской равнины и наиболее высокая и значительная часть Алтайской горной области.



АЛТАЙСКИЙ КРАЙ НА КАРТЕ РОССИИ



Соседи Алтайского края



ОЦЕНКА ЭГП АЛТАЙСКОГО КРАЯ

Положительные черты	Отрицательные черты



РЕЛЬЕФ АЛТАЙСКОГО КРАЯ

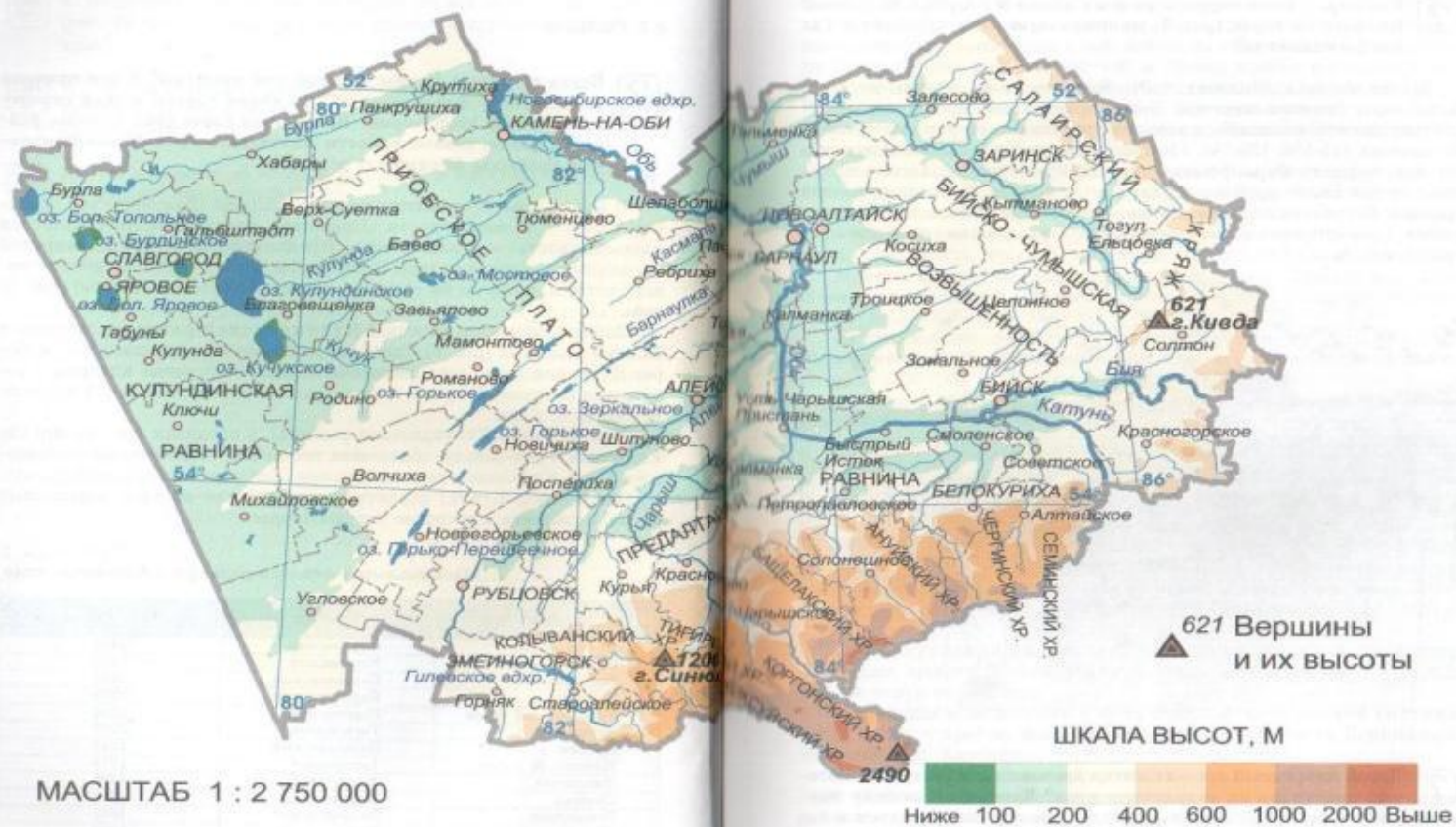


Рис. 5. Рельеф поверхности края

□ Большие запасы природных ресурсов, алтайская хлебная нива, развитое хозяйство - основа заслуженной славы и известности края. С просторов Алтая вышли в большую жизнь космонавты и писатели, знатные землевладельцы и садоводы, художники, врачи, учителя. В трудные годы войны плечом к плечу становились в боевой строй наши земляки и храбро защищали Родину от вражеских орд.





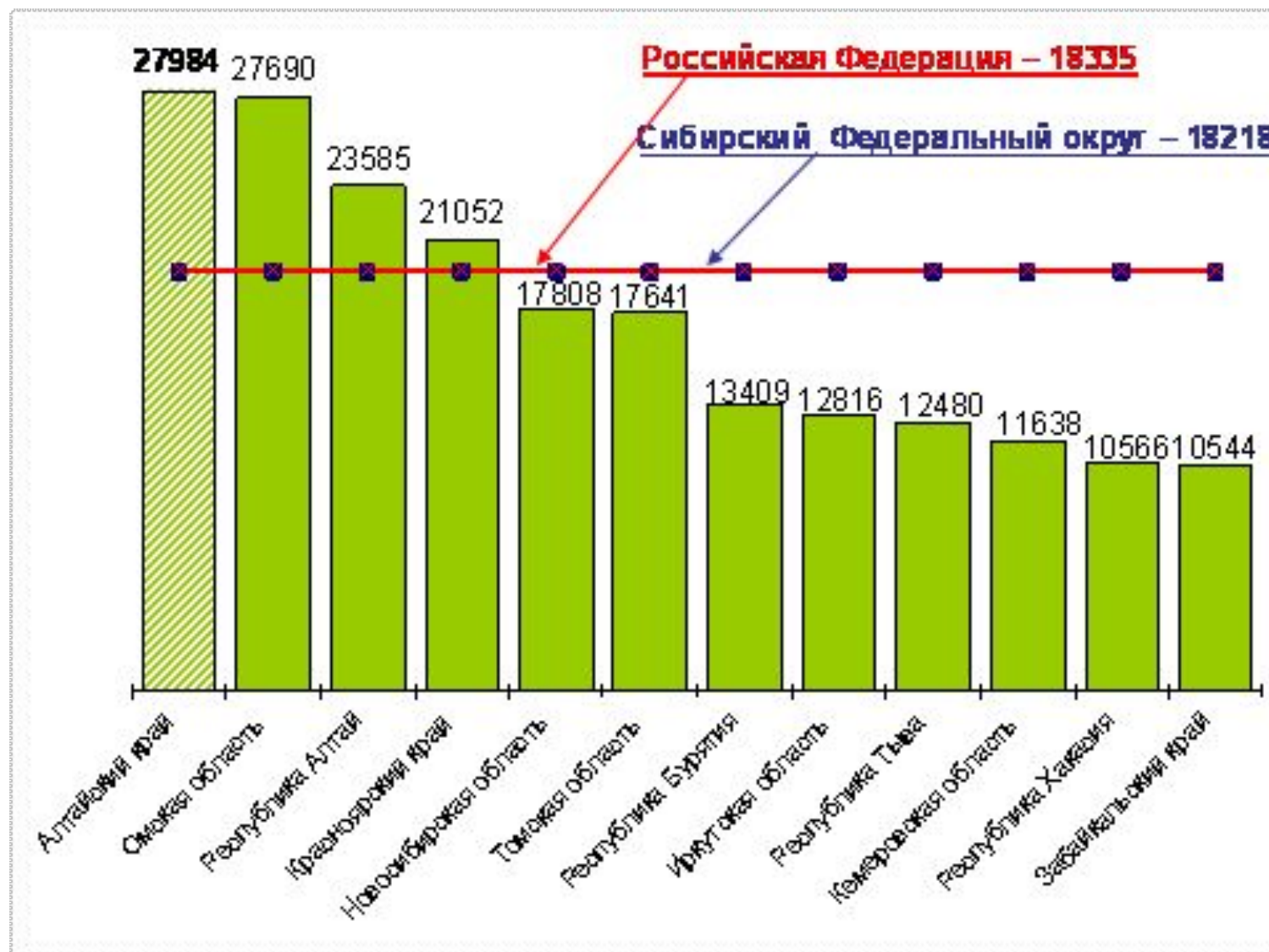
Также славен Алтай и своей древней историей, своими революционными, боевыми и трудовыми традициями. Здесь героически сражались с колчаковцами партизаны во время гражданской войны, создавались первые на алтайской земле коммуны. Во время великой Отечественной войны тысячи жителей Алтая сражались на фронтах, а в тылу приближали победу его замечательные труженики.



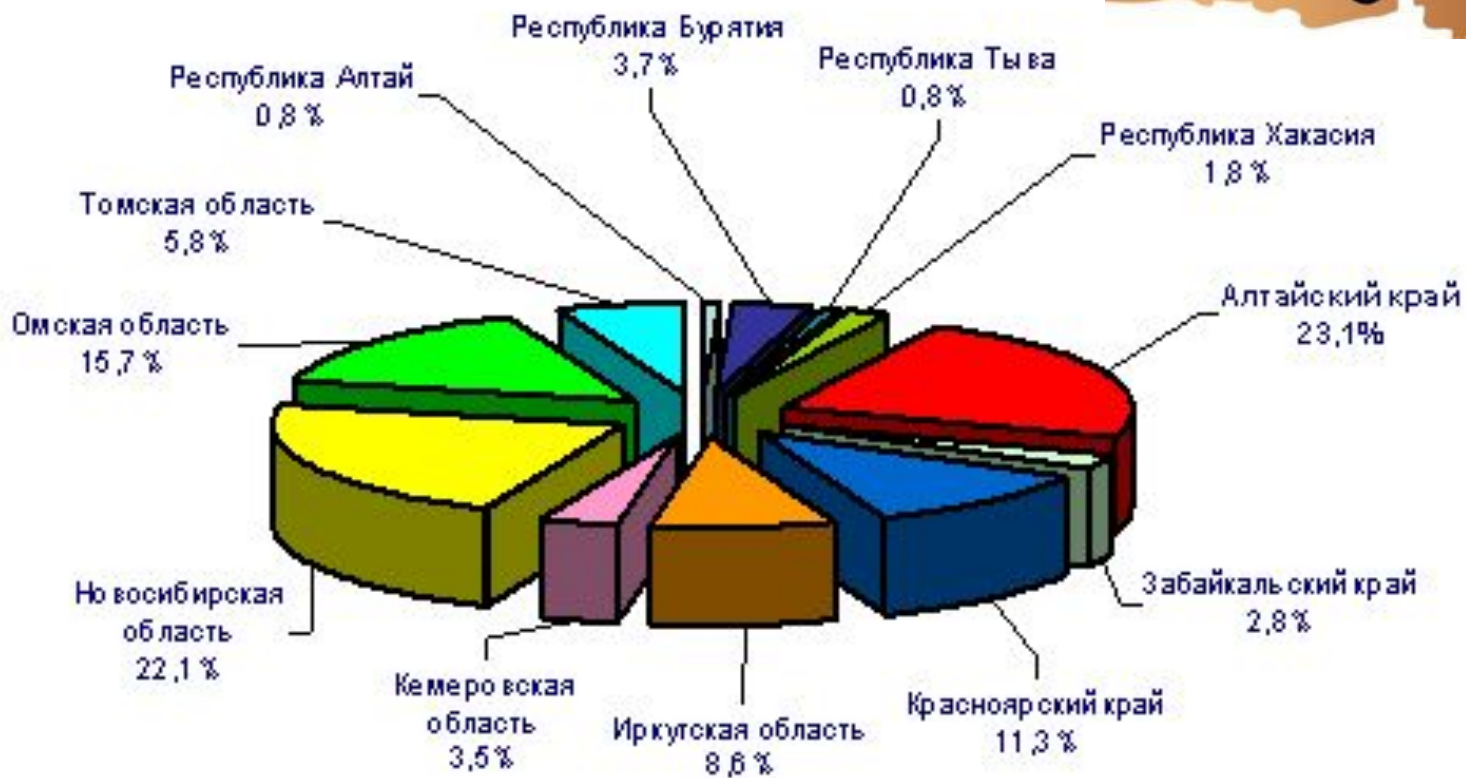
АЛТАЙ ЯВЛЯЕТСЯ ВАЖНЫМ ЭКОНОМИЧЕСКИМ РАЙОНОМ РОССИИ С РАЗНОСТОРОННИМ СЕЛЬСКИМ ХОЗЯЙСТВОМ И КРУПНОЙ РАЗНООБРАЗНОЙ ПРОМЫШЛЕННОСТЬЮ.



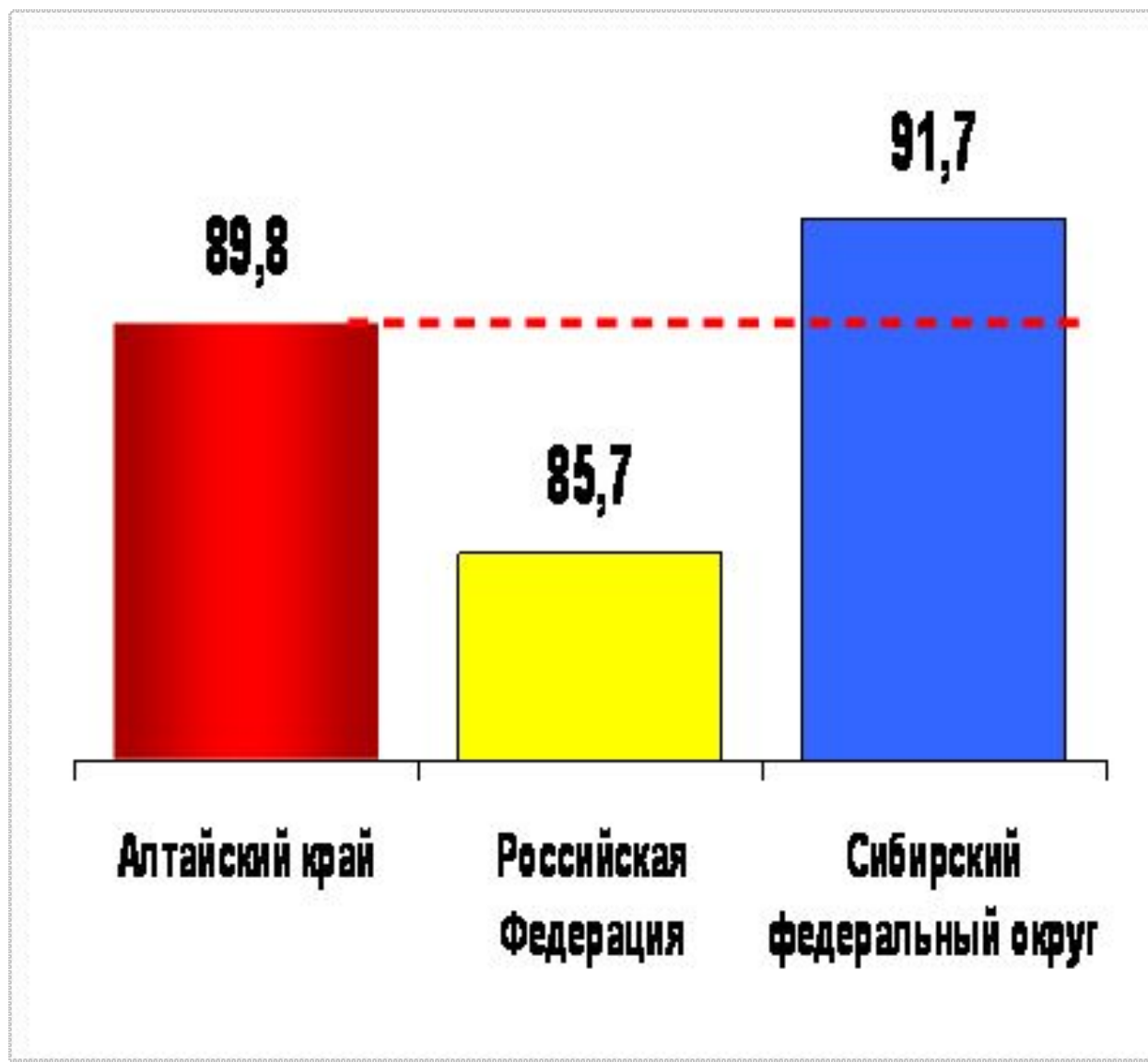
Место Алтайского края в Российской Федерации и Сибирском регионе



Выпуск продукции с/х



ИНДЕКС ПРОМЫШЛЕННОГО ПРОИЗВОДСТВА



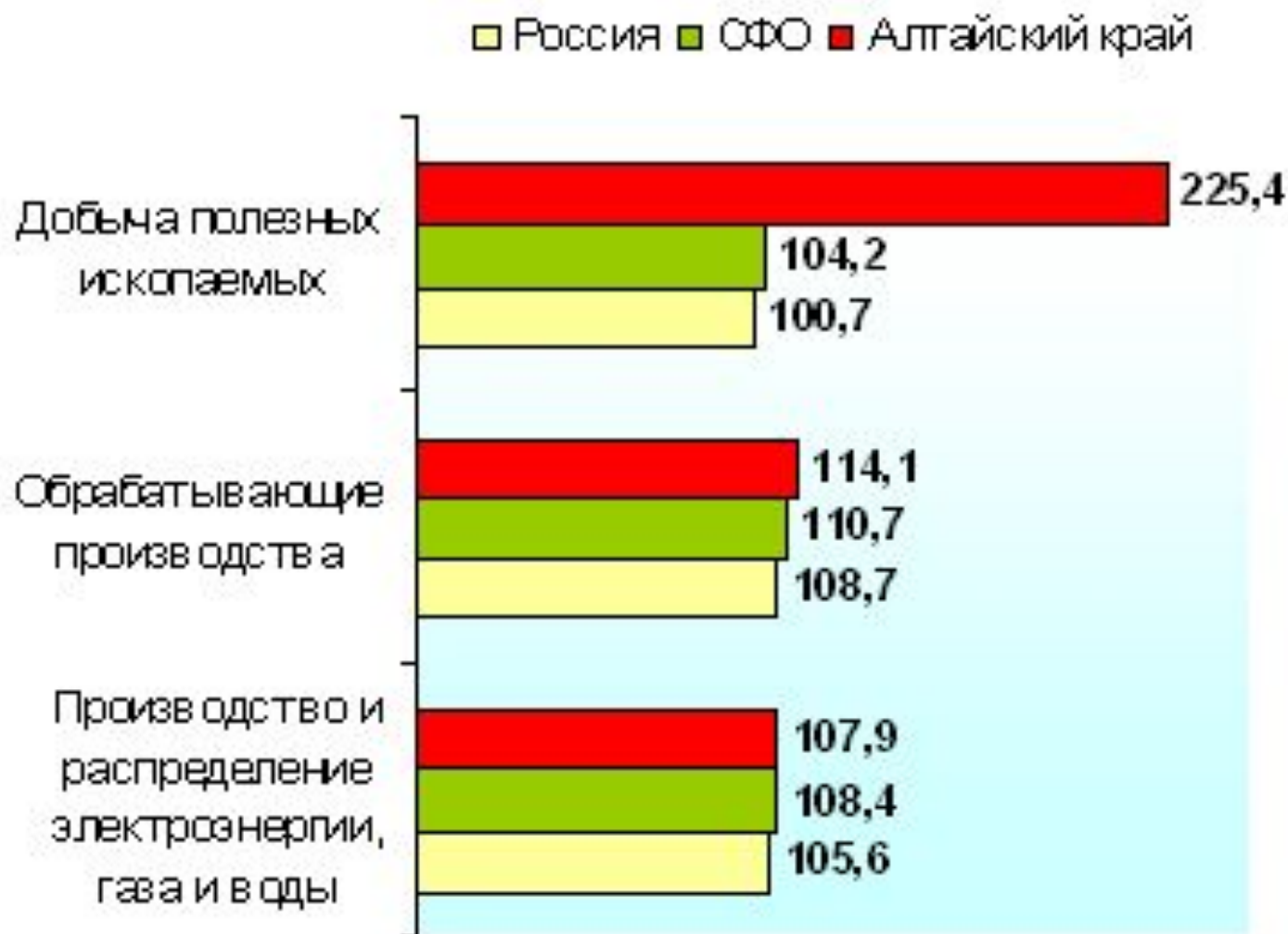


Рис. 2. Индекс промышленного производства по видам экономической деятельности в январе-марте 2008 года, %



Сейчас Алтай - это крупный туристский район, который ежегодно привлекает к себе тысячи путешественников. Многие люди приезжают из-за границы, чтобы увидеть своими глазами всю эту красоту, которую невозможно ни описать словами, ни передать жестами, ни запечатлеть не фотографиях. Это нужно видеть, это нужно почувствовать и ощутить на себе. Интерес к Алтаю растет с каждым годом. У края большое туристическое будущее.



Административное деление края (60 районов)



АДМИНИСТРАТИВНО-ТЕРРИТОРИАЛЬНОЕ ДЕЛЕНИЕ КРАЯ (РАБОТА С ПОЛИТИКО-АДМИНИСТРАТИВНОЙ КАРТОЙ АЛТАЙСКОГО КРАЯ).

- Определите, сколько районов входит в состав края?
- Найдите на карте район, в котором вы живете.
- С какими районами Алтайского края граничит Павловский район?
- В какой природно-хозяйственный округ Алтайского края входит Павловский район?
- Назовите и покажите на карте города Алтайского края?



ЗАКРЕПЛЕНИЕ

- Найдите на карте России Алтайский край;
- назовите и покажите на карте, с какими субъектами Российской Федерации граничит Алтайский край;
- определить расстояние до ближайшего моря;
- протяжённость с севера на юг, с запада на восток, длина границы, виды границ (работа с атласом Алтайского края, записи в тетрадь);
- пограничные территории (работа с атласом)
- определение географических координат крайних точек края.



ТЕСТ

- 1. Что означает слово "Алтай"?
▫ (Слово "Алтай" монгольского происхождения, означает "золотоносный").
- 2. Какова площадь Алтайского края?
▫ (167,85 тыс. км квадратных).
- 3. Назовите столицу Алтайского края.
▫ (г. Барнаул).
- 4. Сколько городов в Алтайском крае?
▫ (12 - Барнаул, Бийск, Новоалтайск, Рубцовск, Белокуриха, Славгород, Камень-на-Оби, Заринск, Алейск, Яровое, Змеиногорск, Горняк).
- 5. Сколько административных районов на территории Алтайского края?
▫ (60).
- 6. Какова численность населения Алтайского края.
▫ (2562 тыс. чел - 2003 г).
- 7. Назовите пограничные области.
▫ (Новосибирская, Кемеровская области; Казахстан: Павлодарская, Семипалатинская, Восточно-Казахстанская области, Республика Алтай).
- 8. Какие государства могут разместиться на территории Алтайского края вместе взятые?
▫ (Австрия, Бельгия, Дания, Португалия).
- 9. Назовите здравницы Алтайского края, имеющие общероссийское значение?
▫ (г. Белокуриха, г. Яровое).
- 10. Какова примерная протяженность города Бийска вдоль рек Бии и Оби?
▫ (40 км).
- 11. Назовите место слияния трех крупных рек Алтайского края?
▫ (с. Одинцовка).
- 12. Назовите реки Алтайского края, которые не имеют стока в океан?
▫ (р. Кулунда, р. Бурла).
- 13. Назовите крупные озера нашего края?
▫ (Кулундинское, Кучукское, Горькое).
- 14. По каким рекам Алтайского края осуществляется водный туризм?
▫ (р. Песчанка, р. Бия, р. Катунь).
- 15. В Алтайском крае будет создаваться Всероссийский туристско-развлекательный комплекс. В каком районе и в каком селе он будет построен?
▫ (с. Солоновка - Смоленский район).



- Наибольшая протяженность:
- с севера на юг около 500 км.
- с запада на восток около 560 км

