


# Алтайский край



# ЦЕЛИ И ЗАДАЧИ УРОКА:

- Изучить главные черты географического положения Алтайского края.
  - Ввести понятие о географическом краеведении как составной части географии.
  - Развивать умения и навыки характеризовать географическое положение. Развивать навыки и умения работы с картой, таблицей.
  - Закрепить умения и навыки школьников вычислять географические координаты.
  - Способствовать формированию умений самостоятельно применять ранее усвоенные теоретические знания.
  - Воспитывать чувства любви к родному краю и гордости за нее.
- 



АЛТАЙ - БЕРЕЗОВЫЕ РОЩИ С КУКУШКИНЫМИ СЛЕЗКАМИ В  
ОКРЕСТНОСТЯХ РОДНОГО СЕЛА, ТАИНСТВЕННЫЕ УРОЧИЩА С  
ВОЛЧЬИМИ СЛЕДАМИ, КОЛКИ С ЗАРОСЛЯМИ ЧЕРЕМУХИ И КАЛИНЫ,  
ЗЕМЛЯНИЧНЫЕ ПОЛЯНЫ, ИЗВИЛИСТЫЕ РЕЧКИ, БОБРОВЫЕ ХАТКИ ПО  
ИХ БЕРЕГАМ, ЗАПАХИ ТАЙГИ И ЛУГОВЫХ ТРАВ.





"ОГРОМНАЯ, КРАСИВАЯ ЗЕМЛЯ С  
СОЛНЕЧНЫМ НАЗВАНИЕМ АЛТАЙ,  
НА КОТОРОЙ СОЕДИНИЛИСЬ ОПЫТ  
И МУДРОСТЬ МНОЖЕСТВА  
НАРОДОВ И КУЛЬТУР. ЭТО КРАЙ  
МУЖЕСТВЕННЫХ ЛЮДЕЙ И  
ФАНТАСТИЧЕСКИХ  
ВОЗМОЖНОСТЕЙ, А ЗНАЧИТ, ОН  
ПРОСТО ОБРЕЧЕН НА  
ПРОЦВЕТАНИЕ"

А.А. Суриков.





ПУТЕШЕСТВЕННИК НАЙДЕТ ЗДЕСЬ ЗЕРКАЛЬНУЮ ГЛАДЬ ИЗУМРУДНЫХ ОЗЕР И ОГРОМНЫЕ ПРОСТРАНСТВА РАСПАХАННЫХ НЫНЕ СТЕПЕЙ, РАДУЮЩИЕ ГЛАЗ БЕРЕЗОВЫЕ ПЕРЕЛЕСКИ, ЛЕСНЫЕ МАССИВЫ ИЗ СОСНЫ, ЛИСТВЕННИЦЫ, КЕДРА







□ Несказанная это страна - горный Алтай. Первозданность и нетронутость природы, суровый климат и места, где растут и плодоносят алмаатинские яблоки, величественные горы и прозрачные озера, бурные горные реки и альпийские луга. И синева - синева в десятки оттенков. Удивительной красоты природа Горного Алтая. Наверно, за этим удивлением и идут в горы туристы, плывут по бурным рекам на плотах и катамаранах, поднимаются по отвесным скалам и спускаются в узкие горы пещер.





МНОГО ЖИВОПИСНЫХ МЕСТ НА АЛТАЕ -  
ТЕЛЕЦКОЕ ОЗЕРО И КАРАКОЛЬСКИЕ ОЗЕРА,  
ЧУЙСКИЙ ТРАКТ И СВОЕНРАВНАЯ РЕКА КАТУНЬ,  
ГОРНЫЕ УЩЕЛЬЯ И ПОКРЫТАЯ ЛЕДНИКАМИ  
БЕЛУХА:



ОЧАРОВАНИЮ. ПРЕКРАСНЕЙШИИ КЛИМАТ,  
ПРИЯТНЕЙШЕЕ МЕСТОПОЛОЖЕНИЕ,  
ОРОШАЕМОЕ ВЕЛИЧЕСТВЕННОЮ, ГОРДОЮ,  
СПОКОЙНОЮ ОБЬЮ. ЭТОТ КРАЙ ОДИН ИЗ  
БЛАГОСЛОВЕННЕЙШИХ НЕ ТОЛЬКО В СИБИРИ,  
НО И ВО ВСЕЙ РОССИИ". ТАК ПИСАЛ В ПИСЬМЕ  
ДОЧЕРИ М.М. СПЕРАНСКИЙ - ГЕНЕРАЛ-  
ГУБЕРНАТОР СИБИРИ, НАХОДЯСЬ В БАРНАУЛЕ В  
АВГУСТЕ 1820 Г

- ▣ *"Люблю и знаю. Знаю и люблю.  
И тем полней люблю, чем лучше знаю".  
Юрий Константинович Ефремов.*
- ▣ *"Наша природа - это кладовая богатств и красоты.  
В этой кладовой Алтай - особая дорогая шкатулка".  
В. Песков.*









- Алтайский край образован 28 сентября 1937. В 1991 из его состава выделилась Горно-Алтайская республика (с 1992 - Республика Алтай). Наш регион - Алтайский край - расположен в центре самого большого континента Земли - Евразии. Само название "Алтай" исходит из тюркско-монгольского наречия и означает "Золотые горы". Красива алтайская земля, разнообразны ее ландшафты, растительность, животный мир, богат край полезными ископаемыми, памятниками природы и истории человечества.





# АЛТАЙСКИЙ КРАЙ



Флаг Алтайского края

Герб Алтайского  
края

Административный центр

Барнаул

Площадь

22-й

- Всего

167 850 км<sup>2</sup>

- % водн. пов.

1,6

Население

20-й

- Всего

прим. 2 508 500 (2008)

- Плотность

прим. 15,3 чел./км<sup>2</sup>

Федеральный округ

Сибирский

Экономический район

Западно-Сибирский

Губернатор

Александр Карлин

Автомобильный код

22

MSK+3MSK+3

Но есть на самом юге Алтайского края чудесный уголок, где, словно на удивление, собраны во множестве неповторимые красоты. Алтайский край расположен в центре самого большого континента Земли - Евразии. В его границах разместились юго - восточная окраина Западно - Сибирской равнины и наиболее высокая и значительная часть Алтайской горной области.



# АЛТАЙСКИЙ КРАЙ НА КАРТЕ РОССИИ



# СОСЕДИ АЛТАЙСКОГО КРАЯ



Рис. 2. Административное устройство и природно-хозяйственные округа Алтайского края

# ОЦЕНКА ЭГП АЛТАЙСКОГО КРАЯ

Положительные черты	Отрицательные черты



# РЕЛЬЕФ АЛТАЙСКОГО КРАЯ

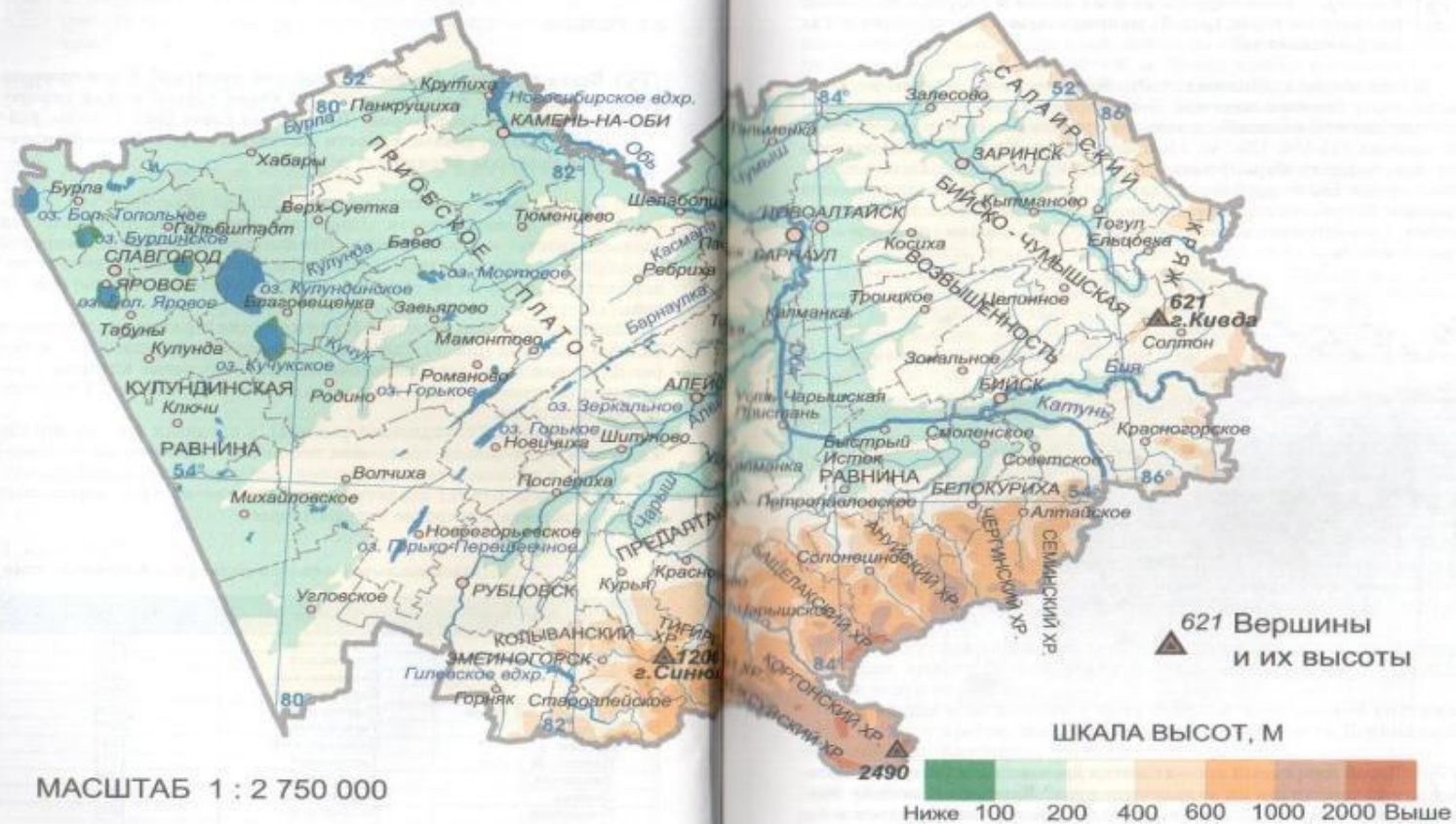


Рис. 5. Рельеф поверхности края

□ Большие запасы природных ресурсов, алтайская хлебная нива, развитое хозяйство - основа заслуженной славы и известности края. С просторов Алтая вышли в большую жизнь космонавты и писатели, знатные землевладельцы и садоводы, художники, врачи, учителя. В трудные годы войны плечом к плечу становились в боевой строй наши земляки и храбро защищали Родину от вражеских орд.



Гражданин Союза Советских Социалистических Республик  
детички-космонавт Герман Степанович ТИТОВ.





Также славен Алтай и своей древней историей, своими революционными, боевыми и трудовыми традициями. Здесь героически сражались с колчаковцами партизаны во время гражданской войны, создавались первые на алтайской земле коммуны. Во время великой Отечественной войны тысячи жителей Алтая сражались на фронтах, а в тылу приближали победу его замечательные труженики.

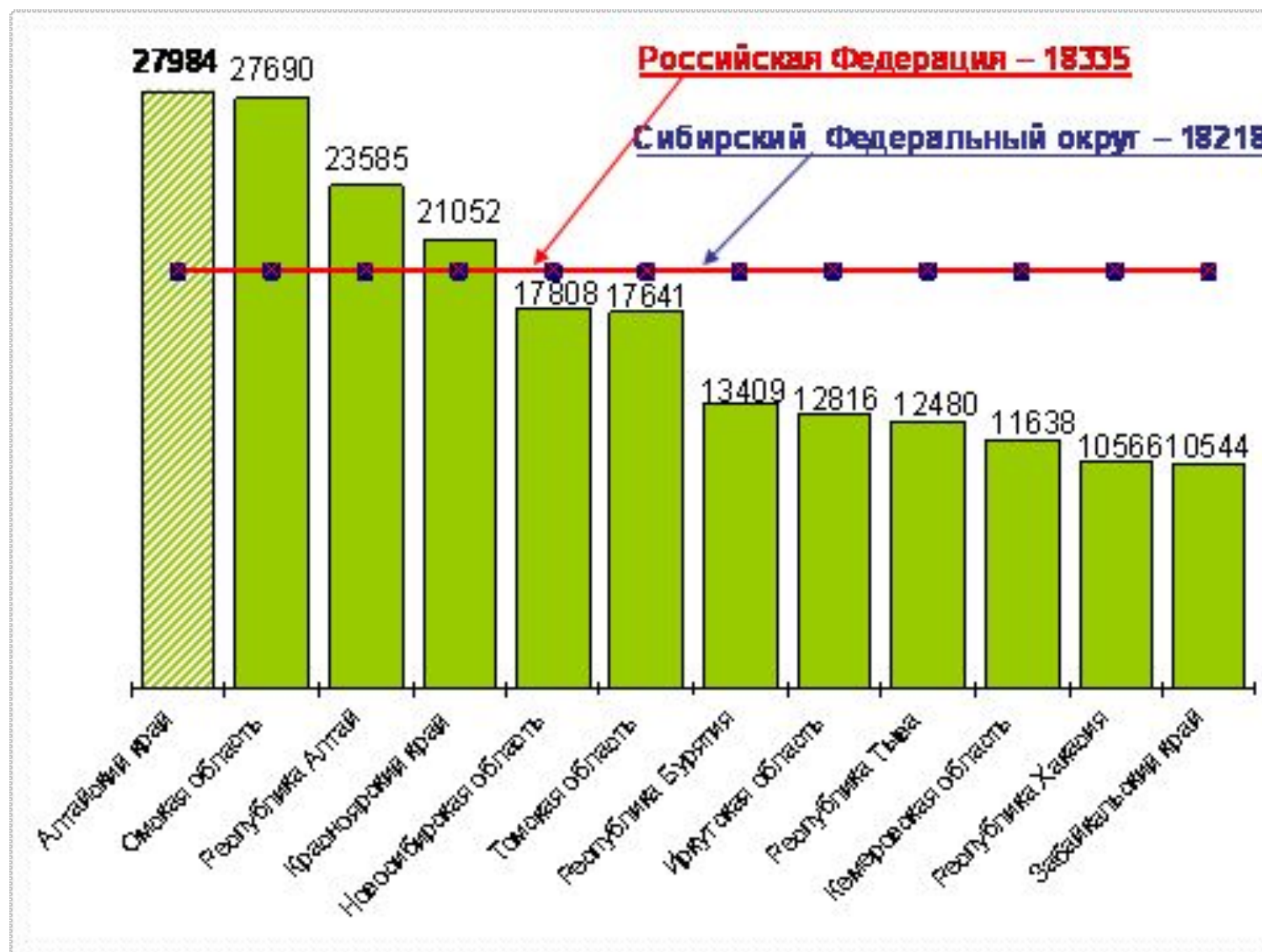




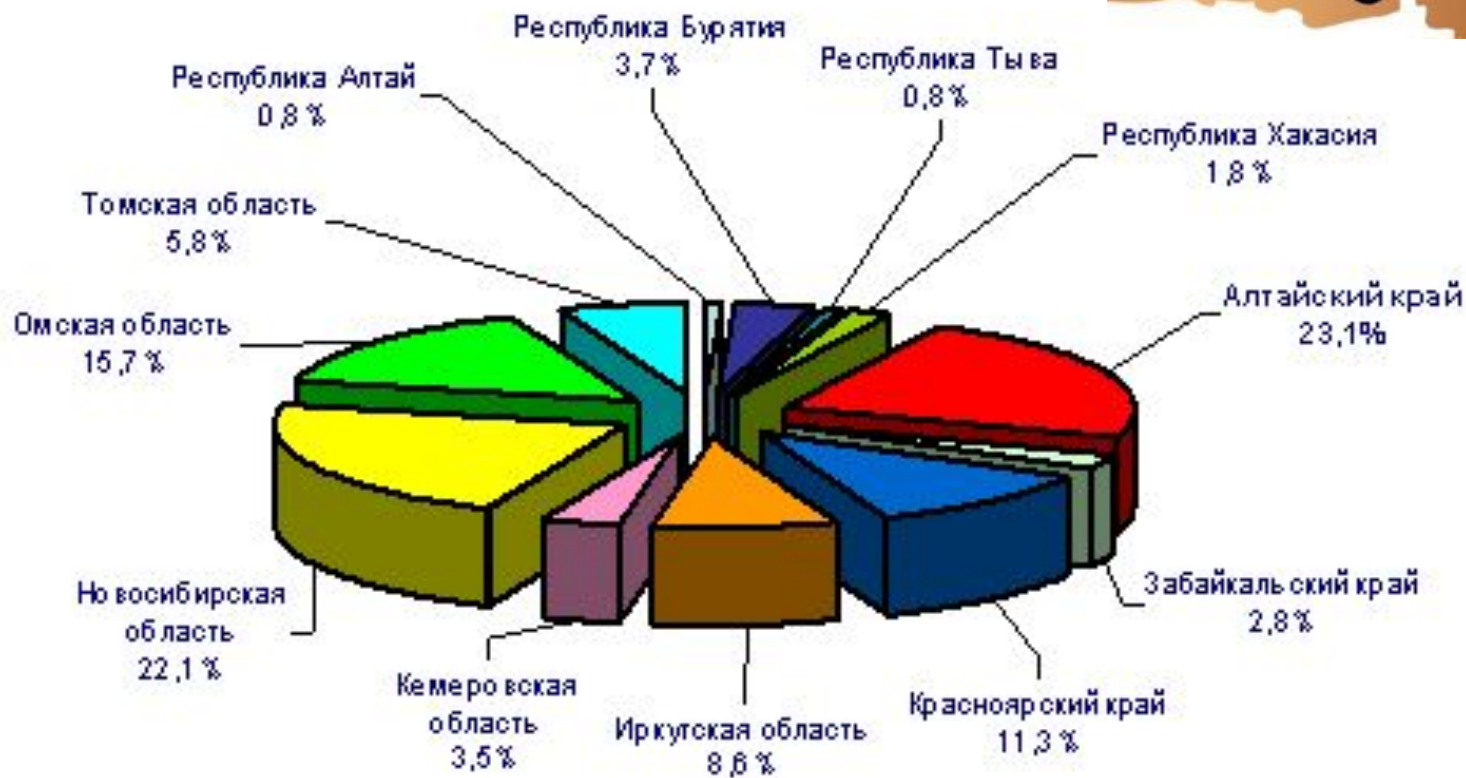
# АЛТАЙ ЯВЛЯЕТСЯ ВАЖНЫМ ЭКОНОМИЧЕСКИМ РАЙОНОМ РОССИИ С РАЗНОСТОРОННИМ СЕЛЬСКИМ ХОЗЯЙСТВОМ И КРУПНОЙ РАЗНООБРАЗНОЙ ПРОМЫШЛЕННОСТЬЮ.



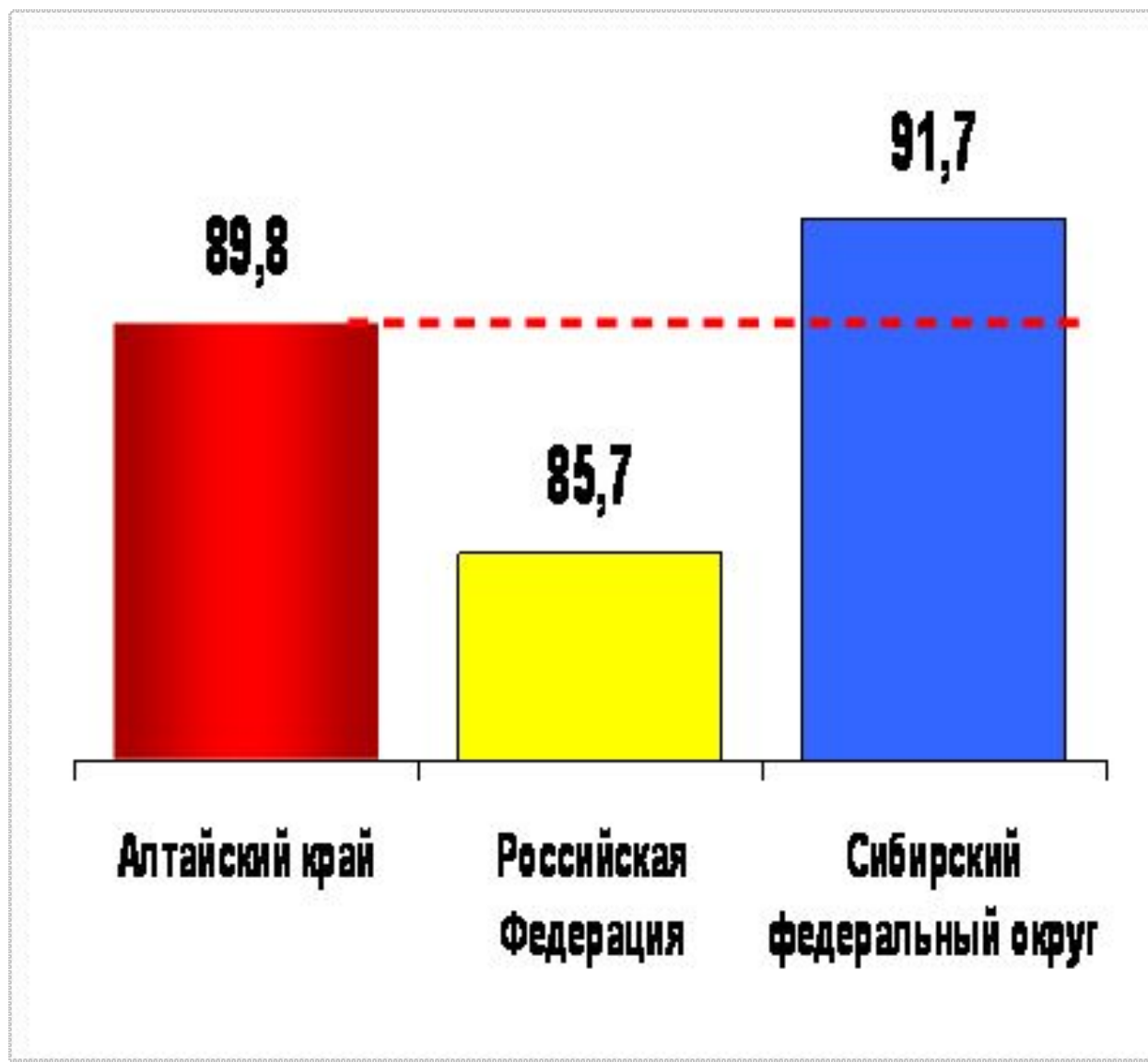
# МЕСТО АЛТАЙСКОГО КРАЯ В РОССИЙСКОЙ ФЕДЕРАЦИИ И СИБИРСКОМ РЕГИОНЕ



# ВЫПУСК ПРОДУКЦИИ С/Х



# ИНДЕКС ПРОМЫШЛЕННОГО ПРОИЗВОДСТВА



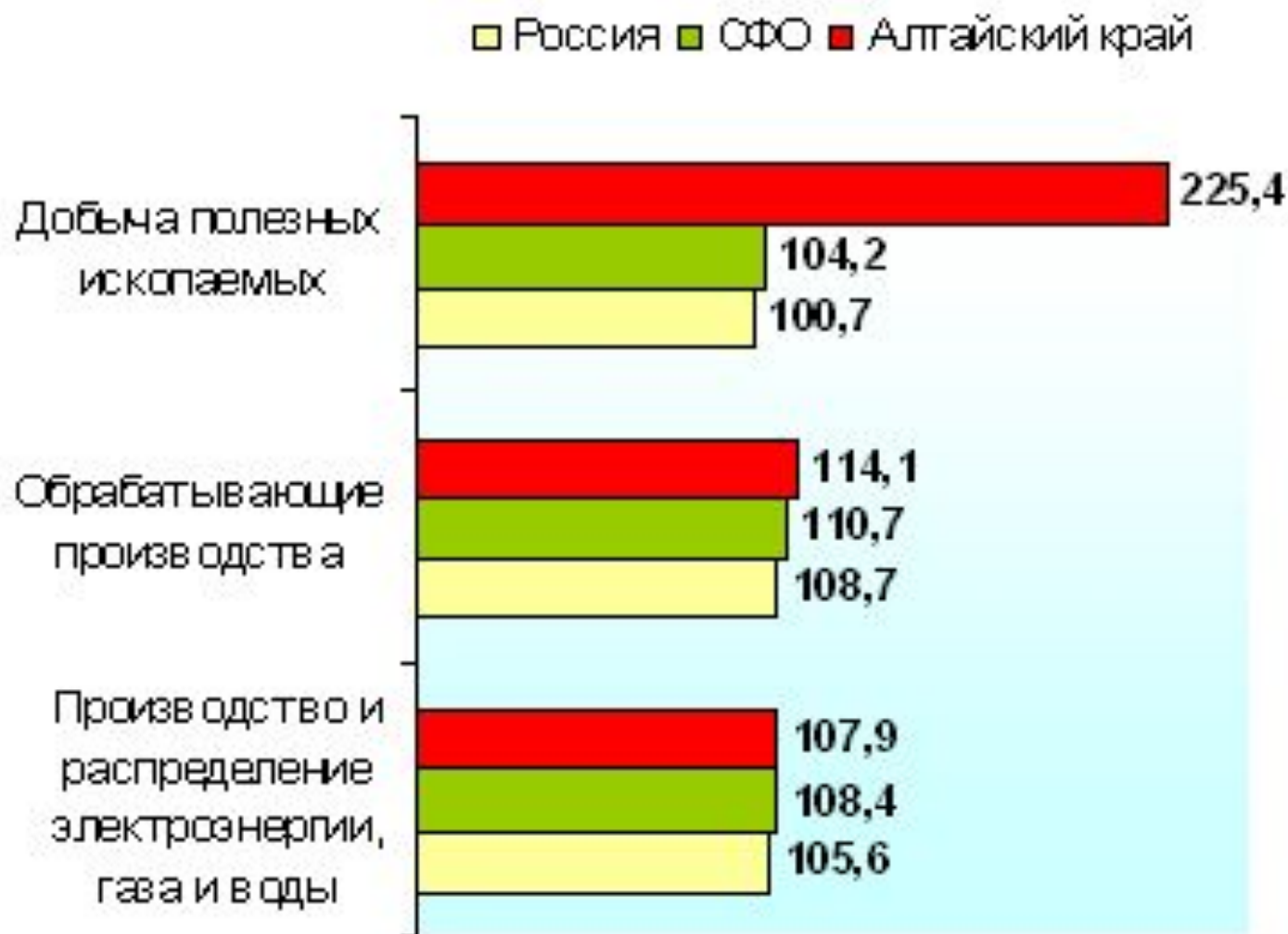


Рис. 2. Индекс промышленного производства по видам экономической деятельности в январе-марте 2008 года, %



Сейчас Алтай - это крупный туристский район, который ежегодно привлекает к себе тысячи путешественников. Многие люди приезжают из-за границы, чтобы увидеть своими глазами всю эту красоту, которую невозможно ни описать словами, ни передать жестами, ни запечатлеть не фотографиях. Это нужно видеть, это нужно почувствовать и ощутить на себе. Интерес к Алтаю растет с каждым годом. У края большое туристическое будущее.



# АДМИНИСТРАТИВНОЕ ДЕЛЕНИЕ КРАЯ (60 РАЙОНОВ)



# ГОРОДА АЛТАЙСКОГО КРАЯ (12)





# АДМИНИСТРАТИВНО-ТЕРРИТОРИАЛЬНОЕ ДЕЛЕНИЕ КРАЯ (РАБОТА С ПОЛИТИКО-АДМИНИСТРАТИВНОЙ КАРТОЙ АЛТАЙСКОГО КРАЯ).

- Определите, сколько районов входит в состав края?
- Найдите на карте район, в котором вы живете.
- С какими районами Алтайского края граничит Павловский район?
- В какой природно-хозяйственный округ Алтайского края входит Павловский район?
- Назовите и покажите на карте города Алтайского края?



# ЗАКРЕПЛЕНИЕ

- Найдите на карте России Алтайский край;
- назовите и покажите на карте, с какими субъектами Российской Федерации граничит Алтайский край;
- определить расстояние до ближайшего моря;
- протяжённость с севера на юг, с запада на восток, длина границы, виды границ (работа с атласом Алтайского края, записи в тетрадь);
- пограничные территории (работа с атласом)
- определение географических координат крайних точек края.



# ТЕСТ

- 1. Что означает слово "Алтай"?  
▫ *(Слово "Алтай" монгольского происхождения, означает "золотоносный").*
- 2. Какова площадь Алтайского края?  
▫ *(167,85 тыс. км квадратных).*
- 3. Назовите столицу Алтайского края.  
▫ *(г. Барнаул).*
- 4. Сколько городов в Алтайском крае?  
▫ *(12 - Барнаул, Бийск, Новоалтайск, Рубцовск, Белокуриха, Славгород, Камень-на-Оби, Заринск, Алейск, Яровое, Змеиногорск, Горняк).*
- 5. Сколько административных районов на территории Алтайского края?  
▫ *(60).*
- 6. Какова численность населения Алтайского края.  
▫ *(2562 тыс. чел - 2003 г).*
- 7. Назовите пограничные области.  
▫ *(Новосибирская, Кемеровская области; Казахстан: Павлодарская, Семипалатинская, Восточно-Казахстанская области, Республика Алтай).*
- 8. Какие государства могут разместиться на территории Алтайского края вместе взятые?  
▫ *(Австрия, Бельгия, Дания, Португалия).*
- 9. Назовите здравницы Алтайского края, имеющие общероссийское значение?  
▫ *(г. Белокуриха, г. Яровое).*
- 10. Какова примерная протяженность города Бийска вдоль рек Бии и Оби?  
▫ *(40 км).*
- 11. Назовите место слияния трех крупных рек Алтайского края?  
▫ *(с. Одинцовка).*
- 12. Назовите реки Алтайского края, которые не имеют стока в океан?  
▫ *(р. Кулунда, р. Бурла).*
- 13. Назовите крупные озера нашего края?  
▫ *(Кулундинское, Кучукское, Горькое).*
- 14. По каким рекам Алтайского края осуществляется водный туризм?  
▫ *(р. Песчанка, р. Бия, р. Катунь).*
- 15. В Алтайском крае будет создаваться Всероссийский туристско-развлекательный комплекс. В каком районе и в каком селе он будет построен?  
▫ *(с. Солоновка - Смоленский район).*



- Наибольшая протяженность:
- с севера на юг около 500 км.
- с запада на восток около 560 км

