

# Алтайский заповедник

**Муслимова Айнура, ученица 8 класса ГБОУ школы № 104  
Выборгского района Санкт-Петербурга.  
Учитель Шиженская Н.Н.**



## Алтайский заповедник

Заповедник расположен в северо-восточной части Республики Алтай, на территории Турачакского и Улаганского районов.

Образован 16 апреля 1932 году .

Площадь — 881 238 га по  
лесоустройству 1981 года.

Протяжённость территории с северо-запада  
на юго-восток — 230 км,  
ширина 30—40км, до 75 км.

# РЕСПУБЛИКА ХАКАСИЯ





# Рельеф

Рельеф Алтайского заповедника представлен возмужденными складчатыми горами.

Вдоль границ заповедника располагаются высокие хребты: на севере — хребет Торог, на северо-востоке — Абаканский (гора Садонская, 2 890 м над у. м.), на крайнем юге — отроги хребта Чихачёва (гора Гетедей, 3 021 м), на востоке — Шапшальский хребет.

Более 20 % площади заповедника покрыто скальными, каменистыми осыпями и галечником.

Климат континентальный.

Алтайский заповедник — один из наиболее крупных заповедников России, его площадь составляет 9,4 % от всей территории Республики Алтай. Весь правый берег Телецкого озера и 22 тыс га его акватории находятся на заповедной территории.



# Климат

**Положение заповедника вблизи центра Азии обуславливает общий континентальный характер климата. Главный механизм климатического формирования происходит при сложном взаимодействии области высокого атмосферного давления, создаваемой Монгольским антициклоном, и господствующего западного переноса воздушных масс в атмосфере.**

**Особенности рельефа и условий переноса воздушных масс при больших размерах заповедника порождают значительное разнообразие климатических условий. Северная его часть отличается теплым и влажным летом, снежными и сравнительно мягкими зимами. В юго-восточной части заповедника климат резко континентальный и отличается большой суровостью.**

**Расположенное на территории Алтайского заповедника Телецкое озеро - одно из красивейших озер нашей страны.**

**Телецкое озеро находится на высоте 436м над уровнем моря, наибольшая его глубина - 325м. Оно занимает по**

**В заповеднике 1 190 озёр площадью более 1 га каждое. На реке Чульче в 8 км от устья находится самый большой водопад Алтая — Большой Чульчинский.**

**В озере обитают 13 видов рыб: таймени, сиги, хариусы, ельцы, окуни, гольцы, подкаменщики и др. Здесь встречается самая маленькая рыбка - телецкая килька (средний вес ее -13 г, а длина 12 см) и самая большая рыба - таймень (весом более 40 кг и длиной почти 2 м).**

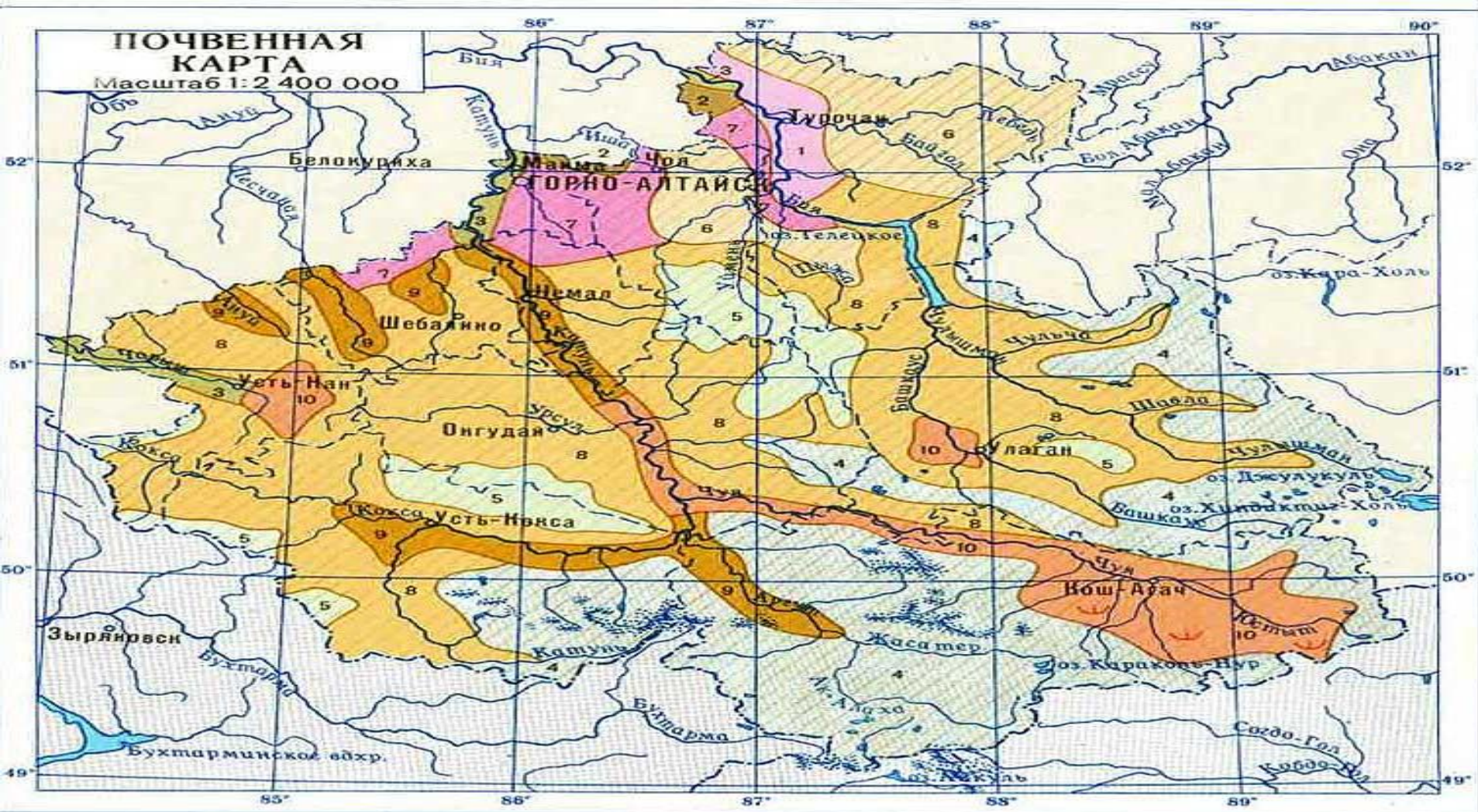
**Самая ценная промысловая рыба Телецкого озера - таймень.**



# Почва

Покров территории заповедника характеризуется вертикальной поясностью и широтной зональностью. По степным склонам развиты преимущественно черноземовидные видные и каштановидные примитивные сильнощебнистые почвы.





У С Л О В Н Ы Е З Н А К И

**ПОЧВЫ РАВНИННЫХ ТЕРРИТОРИЙ**

- 1 Серые лесные
- 2 Черноземы оподзоленные
- 3 Лугово-черноземные и луговые, пойменные часто засоленные

**ПОЧВЫ ГОРНЫХ ТЕРРИТОРИЙ**

- 4 Горно-тундровые
- 5 Горно-луговые субальпийские и альпийские
- 6 Горно-лесные дерново-глубокоподзолистые

- 7 Горно-лесные серые оподзоленные
- 8 Горно-лесные бурые и черноземовидные
- 9 Горные черноземы южные, обыкновенные и типичные
- 10 Горные каштановые
- Солонцы и солончани




Специальное содержание карты разработано доктором сельскохозяйственных наук Т. А. Пудовкиной



# Флора

Богатство растительного покрова, включающее 34 вида мхов, грибов, лишайников и сосудистых растений, занесенных в Красные книги, более 200 алтае-саянских эндемиков.

Леса заповедника в основном состоят из хвойных пород: лиственница сибирская, сибирский кедр и сибирская пихта.






# Фауна



Горный козел



Кабарга



Снежный барс



Тетерев



Архар



Чернозобая гагара

На территории Алтайского заповедника обитает 59 редких исчезающих видов животных



# Проблемы

Специфика нарушений прослеживается как по промысловым сезонам, так и по местам. Особенно часты нарушения в местах концентрации охотничьих или промысловых видов. Речь идет не только животных, но и о рыбе. Например, на озере Джулукуль, в южной высокогорной части заповедника - браконьерский пик приходится на нерест хареуса, а также зимой, когда его черпают в зимовных ямах, куда он скапливается. Очень массовый вид нарушений - это белковка, когда по черным тропам на конях местные жители охотятся на белку и соболя.

**Составлялись протоколы о незаконной охоте, незаконном рыболовстве, рубке деревьев, проходе и проезде граждан по запрещённой территории.**



# Маршрут

Из Бийска до Алтайского заповедника можно доехать на автомобиле следующими маршрутами:

**Маршрут № 1:** *г. Бийск - г. Горно-Алтайск - с. Кызыл-Озек - с. Паспаул - с. Чоя - с. Ускуч - с. Верх-Бийск - с. Кебезень - с. Артыбаш.*

Протяженность дороги - 254 км. Дорога на всем протяжении асфальтирована. По этому маршруту существует регулярное автобусное сообщение.

**Маршрут № 2:** *г. Бийск - с. Усть-Кюют - с. Озеро-Куреево - с. Турочак - с. Верх-Бийск - с. Кебезень - с. Артыбаш.*

Протяженность дороги - 246 км. На сегодняшний день дорога в плохом состоянии. 100 км - щебеночное покрытие. Автобусное сообщение на отдельных участках маршрута отсутствует.

**Маршрут № 3:** до с. Верх-Бийск добраться по маршруту № 1 или № 2 (либо через Горно-Алтайск, либо через Турочак). На отрезке дороги с. Верх-Бийск - Артыбаш, не доезжая 35 км до с. Артыбаш, перед мостом через р. Тулой нужно свернуть влево и по хорошей щебеночной дороге через пос. Бийка доехать до пос. Яйлю. Расстояние от поворота дороги Турочак - Артыбаш до Бийки – 48 км, до Яйлю - 68 км. Автобусное сообщение на отдельных участках маршрута отсутствует.

Пос. Яйлю находится на территории Алтайского государственного заповедника. Для посещения поселка необходимо получить разрешение в администрации заповедника (г. Горно-Алтайск).

**Маршрут № 4:** *г. Бийск - с. Майма - с. Усть-Сема - с. Шебалино - пер. Семинский - с. Онгудай - с. Иня - с. Чибит - с. Акташ - с. Усть-Улаган - с. Балыктуюль - пер. Катунь-Ярык - с. Коо - с. Кок-Паш - с. Балыкча - мыс Кырсай (южный берег Телецкого озера).*