

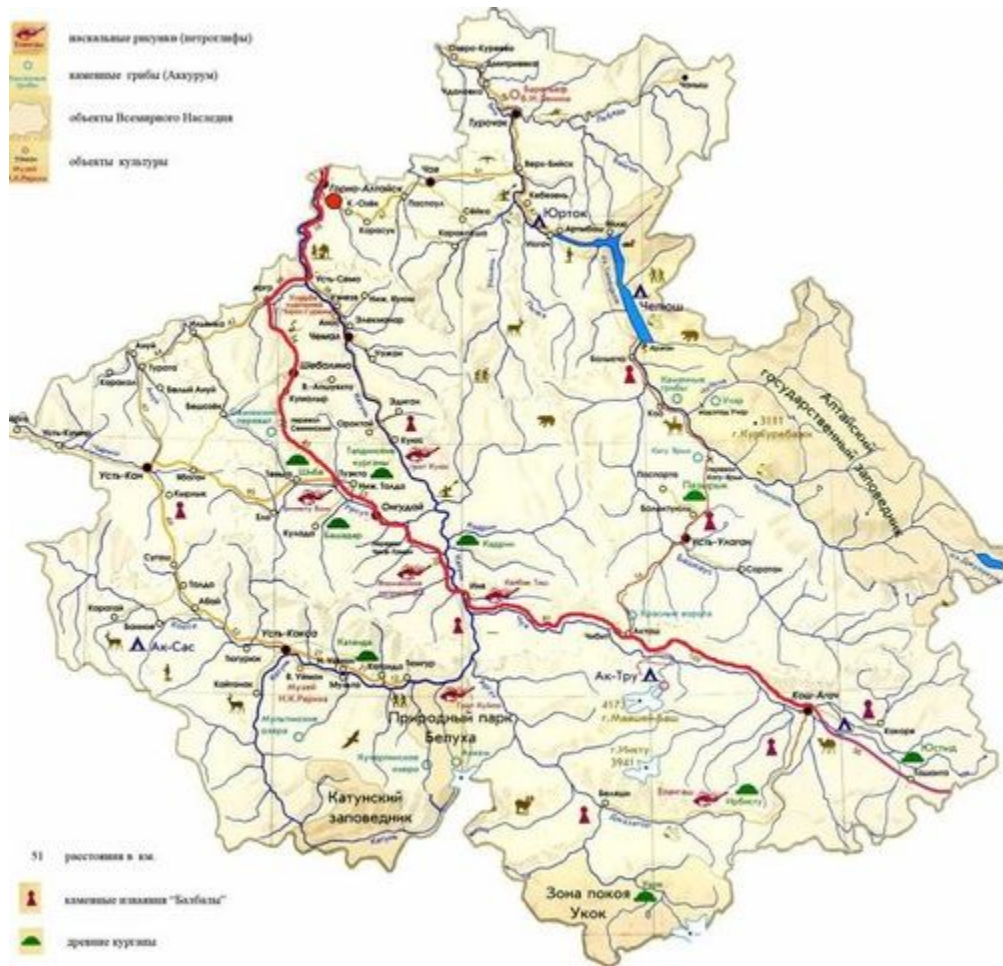
# Алтайский заповедник




# Логотип Алтайского природного биосферного заповедника



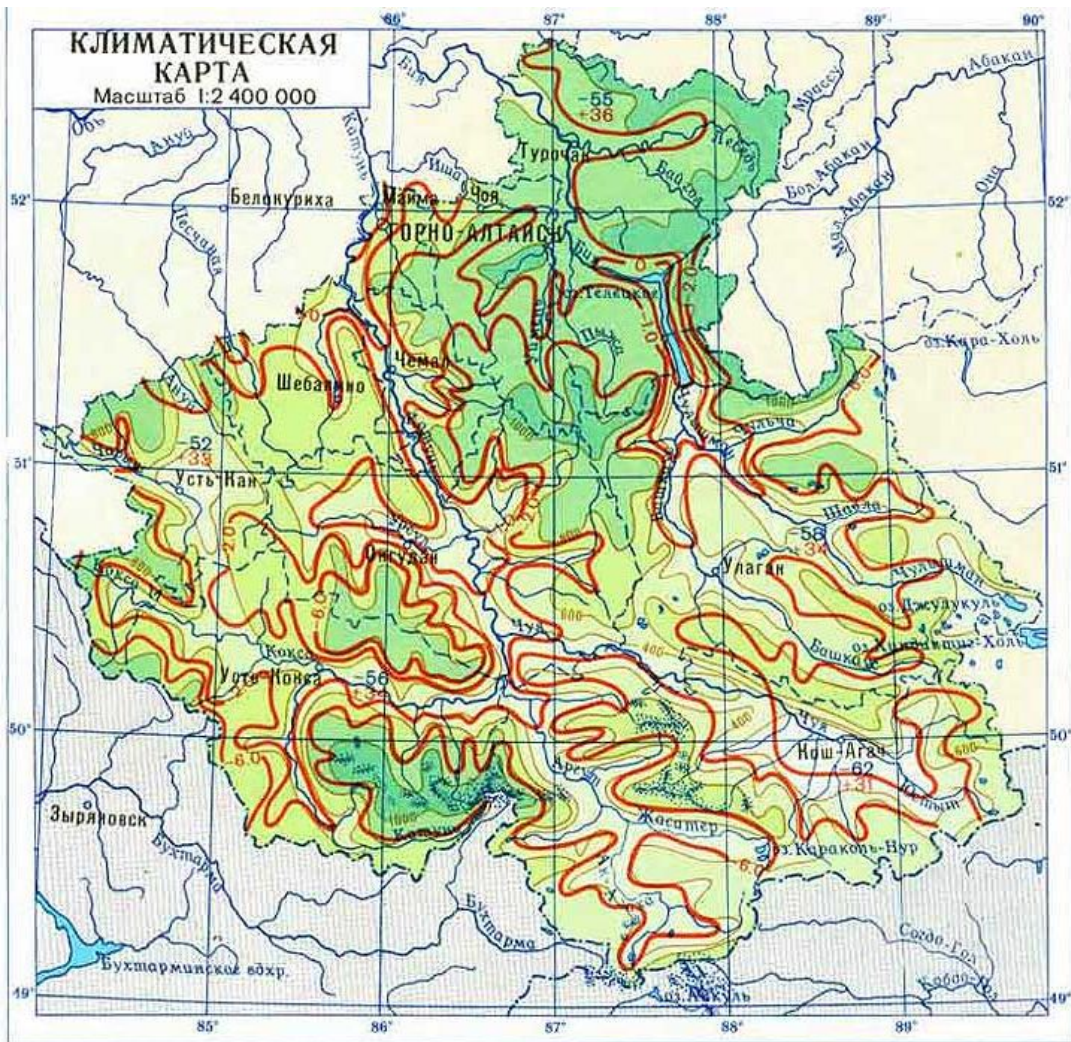
# Географическое положение заповедника.



# Рельеф.



# Климат Алтая.



Специальное содержание карты разработано Н.Ф. Харламовой по материалам Западно-Сибирского территориального управления по гидрометеорологии и мониторингу природной среды



Телецкое озеро - одно из самых удивительных мест Горного Алтая.



# Река Чулышман берет начало в озере Джулукуль



# Типичный ландшафт Алтайского заповедника.





# Растительный и животный мир Алтая

Фауна в основном типично таежная, отчасти горная и в очень малой степени степная. В заповеднике отмечено 73 вида млекопитающих, 310 видов птиц, 10 видов земноводных и пресмыкающихся.



Марал



Росомаха



Горный баран



Снежный барс



Бородач



Желна



Гусеница махаона

Флора Алтайского заповедника  
насчитывает около 1500 видов растений,  
много эндемиков и реликтов



Дендрантема  
выемчатолистная



Кандык сибирский

Отдельные экземпляры кедра достигают  
возраста 600 лет.



# Водопад «Корбу»



# Экскурсионные маршруты



# Экологический Слёт-фестиваль клубов Друзей Алтайского заповедника...





# Фотогалерея









instantcms







# Территории заповедника входит в состав объекта Всемирного природного наследия ЮНЕСКО «Алтай — золотые горы»

