


АҲЛЖИР



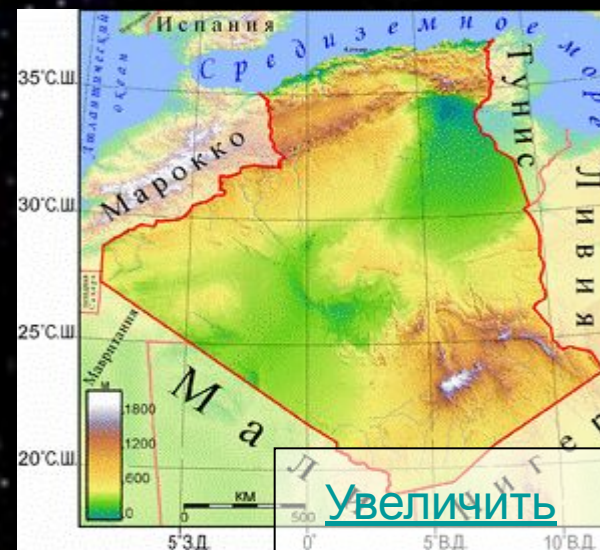
Географическое положение города Алжира

Алжир, находится на северо-западе Африки. Одно из крупных развивающихся государств материка, освободившееся от колониальной зависимости. Столица страны: Алжир (так и называется). Коренное население страны: алжирцы, состоящие из арабов и берберов. Пустыни составляют 90% всей территории. Алжир - одна из наиболее богатых полезными ископаемыми стран Африки.



Интересные Факты:

[Перейти](#)





Назад



Назад



Интересные факты.



surender-2000

Пустыня Сахара занимает 80 % территории страны и состоит из отдельных песчаных (Большой Западный Эрг, Большой Восточный Эрг, Эрг-Игиди, Эрг-Шеш) и каменистых (плато Танезруфт, Тингерт, Тадемаит, Эль-Эглаб) пустынь. На юго-востоке алжирской Сахары приподнято нагорье Ахаггар, где находится высшая точка Алжира — гора Тахат (2906 м). Нагорье Ахаггар является вышедшим на поверхность метаморфическим фундаментом Сахарской платформы, возрастом 2 млрд лет. Со всех сторон нагорье окружено ступенчатыми плато Тассилин-Адджер, Тассилин-Ахаггар и горами Муйдир. Север алжирской Сахары лежит на 26 м ниже уровня моря. Здесь расположено солёное озеро Шотт-Мельгир.

На севере Алжира параллельно друг другу протягиваются хребты Атласа — Телль-Атлас и Сахарский Атлас, разделённые Высокими плато и массивами, прорезанными глубокими ущельями. Альпийский возраст Атласских гор predetermined высокую их сейсмичность. Последнее разрушительное землетрясение здесь произошло в 2003 г. На территории Алжира выделяют две геологические области — платформенную Сахарскую, образовавшуюся ещё в докембрии, и складчатую Атласскую, образовавшуюся во время альпийской складчатости.

Азаг



Национальная кухня Алжира.

- Лубиа – особое алжирское блюдо, аромат которого происходит от дерсы – смеси специй из высушенного на земле острого перца чилли (в ходу в Нью-Мексико, США), чеснока и земляного тмина. Дерса – наиболее часто используемая приправа алжирской кухни.
- Традиционно добавляется еще и немного уксуса. Также традиционной является курица в зеленых оливках (месталла).




А также:....

[Перейти](#)



- Кухня Алжира

- отличается своеобразием. Рекомендуем попробовать рисовую молочную кашу с фруктами, котлеты из голубя по-алжирски, кус-кус (каша с мясом), яблоки, фаршированные мясом цыпленка, курицу в зеленых оливках и Лубиа — особое алжирское блюдо, аромат которого происходит от берсы — смеси специй из высушенного на земле острого перца Чили (в ходу в Нью-Мексико, США), чеснока и земляного тмина.



Выглядит аппетитно

Климатические особенности Алжира

Климат Алжира в северной части субтропический. Здесь средняя годовая температура составляет +16 С. Средняя температура января +5-12 С, июля - 25 С, количество осадков до 1200 мм. в горах и 200-400 мм. на равнинах. Центральная и южная части страны, с тропическим климатом, заняты пустыней Сахара, где среднесуточные колебания температуры достигают +30 С, а осадков выпадает менее 50 мм. в год. Часты пыльные бури и сухие ветра из пустынных районов.

- Все реки Алжира представляют собой временные водотоки (уэды), заполняемые в сезон дождей. Реки крайнего севера страны впадают в Средиземное море, остальные — теряются в песках Сахары. Они используются для орошения и водоснабжения, для чего на них построены водохранилища и ГЭС. Крупнейшая река — Шелифф (700 км). Котловины озёр (себхи) также заполняются в дождливый период, а летом пересыхают и покрываются соляной коркой толщиной до 60 см. В Сахаре в районах больших запасов подземных вод расположены крупнейшие оазисы.



[Увеличить](#)



[Увеличить](#)





Азсаг



Азсаг

Растительность Алжира.

Растительность средиземноморского побережья Алжира представлена жестколистными вечнозелёными деревьями и кустарниками. В горах Атласа произрастают леса из пробкового и каменного дуба, алеппской сосны, можжевельника, туи, атласского кедра и листопадных пород деревьев. До высоты 500 м выращивают оливки и фисташки. Растительность Сахары очень бедна и представлена в основном эфемерами и солянками



[Увеличить](#)



[Увеличить](#)



[Увеличить](#)





Азсаг



Hasag



Назад

Беды города Алжира.

Самая распространенная беда в Алжире это наводнение так как наводнение разрушает много домов и сметает на своём пути множество людей и лошадей.

[Просмотр фильма](#)



Население Алжира.

- В эпоху французского завоевания численность населения Алжира составляла ок. 3 млн. человек. В 1966 она достигла уже 11,823 млн. человек, а в 1997 - 29,476 млн. человек. В 1996 уровень рождаемости составлял 28,5 на 1000 человек, а уровень смертности - 5,9 на 1000 человек. Младенческая смертность (детей до года) составляет 48,7 на 1000 новорожденных. В середине 1990-х годов ок. 68% населения было моложе 29 лет.



- Первоначально Алжир был заселен народами, говорящими на берберских языках. Эти народы еще в 2000 до н.э. переселились сюда с Ближнего Востока. Большая часть современного населения пользуется в быту разговорным вариантом арабского языка. Арабы расселились на территории Алжира в период исламских завоеваний 7-8 вв. и кочевых миграций 11-12 вв. Смешение двух волн переселенцев с автохтонным населением привело к появлению так называемого арабо-берберского этноса, в культурном развитии которого арабскому элементу принадлежит доминирующая роль



Дополнительные сведения:

- После завоевания Алжира Францией в 19 в. возросла численность европейской части населения, и к 1960 здесь уже проживало ко. 1 млн. европейцев. Большая часть имела французские корни, предки остальных переехали в Алжир из Испании, Италии и Мальты. Большая часть населения Алжира - мусульмане-сунниты (маликиты и ханафиты). Некоторое число последователей секты ибадитов проживают в долине Мзаб, Уаргле и Алжире.
- **Государственной религией страны** является ислам. В стране насчитывается ко. 150 тыс. христиан, преимущественно католиков, и приблизительно 1 тыс. приверженцев иудаизма.

- Государственным языком является арабский, но до сих пор повсеместно распространен французский язык. Свою письменность обрели некоторые берберские племена, говорящие на тамахак и тамазирт. На диалекте тамазирт в Алжире уже вышло несколько книг



[Увеличить](#)





Культура города Алжира

Алжирский университет соответствует самым высоким требованиям к работе высших учебных заведений, а многие его преподаватели внесли заметный вклад в исследование проблем арабской цивилизации. Университеты имеются также в Оране, Константине, Сетифе и других городах.

Крупнейшая библиотека — Национальная (650 тыс. тт.) в г. Алжир. Главные музеи: Национальный музей А. (основан в 1930), Национальный музей античности (1897), Этнографический музей (1928) — в г. Алжир, Музей революции 1954—62 в Эль-Биарс.

- На территории Алжира открыты наскальные изображения животных, людей, сцен охоты, ритуальных обрядов (в горах Тассилин-Аджер и др.), восходящие к неолиту. В прибрежных районах сохранились остатки городов финикийского, римского и византийского времён .



Дополнительные сведения.

Столица - г. Алжир (36°47' с.ш., 3°3' в.д.)

1 Площадь: 2 млн. 381,741 км²

2 Население 33 млн. 200 тыс. чел. (1 января 2006) 53,9% - горожане

3 Основные народы: арабы, берберы – 99 %, европейцы – 1 %

4 Государственный язык: арабский; распространены также французский и берберский (тамазигт)

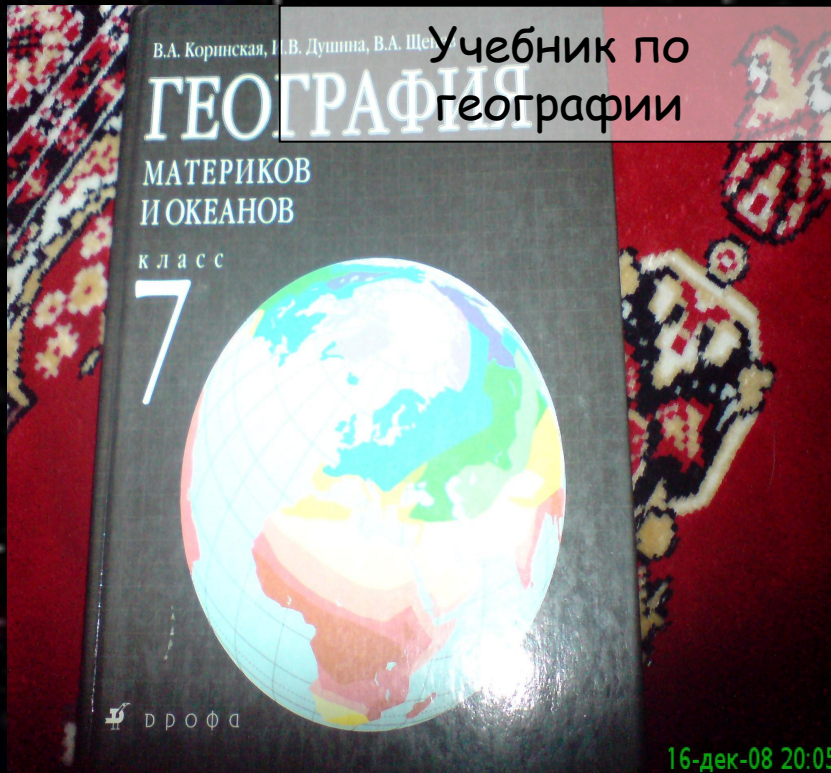
5 Государственный строй – народная демократическая республика

6 Национальные праздники : День Независимости – 5 июля (1962); День Революции – 1 ноября (1954)

7 Российский экспорт в Алжир = \$206 млн. , российский импорт из Алжира = \$2 млн.



Используемые источники информации.





Работу выполняли:

- Ученики 7 класс «а»
- Школы №94
- Попов Иван
- Гагарин Владимир
- Жерноклюев Евгений





Совершите путешествие в Алжир и вы не забудете этого!

Счастливого пути!!!

