



Использование метода проекта на уроке.

Урок географии в 7 классе

Учитель географии МОУ СОШ № 30 ст. Кущевской Краснодарского края Бондаренко Л.В.

Ответьте на вопросы:

? Сколько всего стран насчитывается на материке Африка?






? Сколько народностей проживает в Египте и сколько всего общинных районов на территории страны?

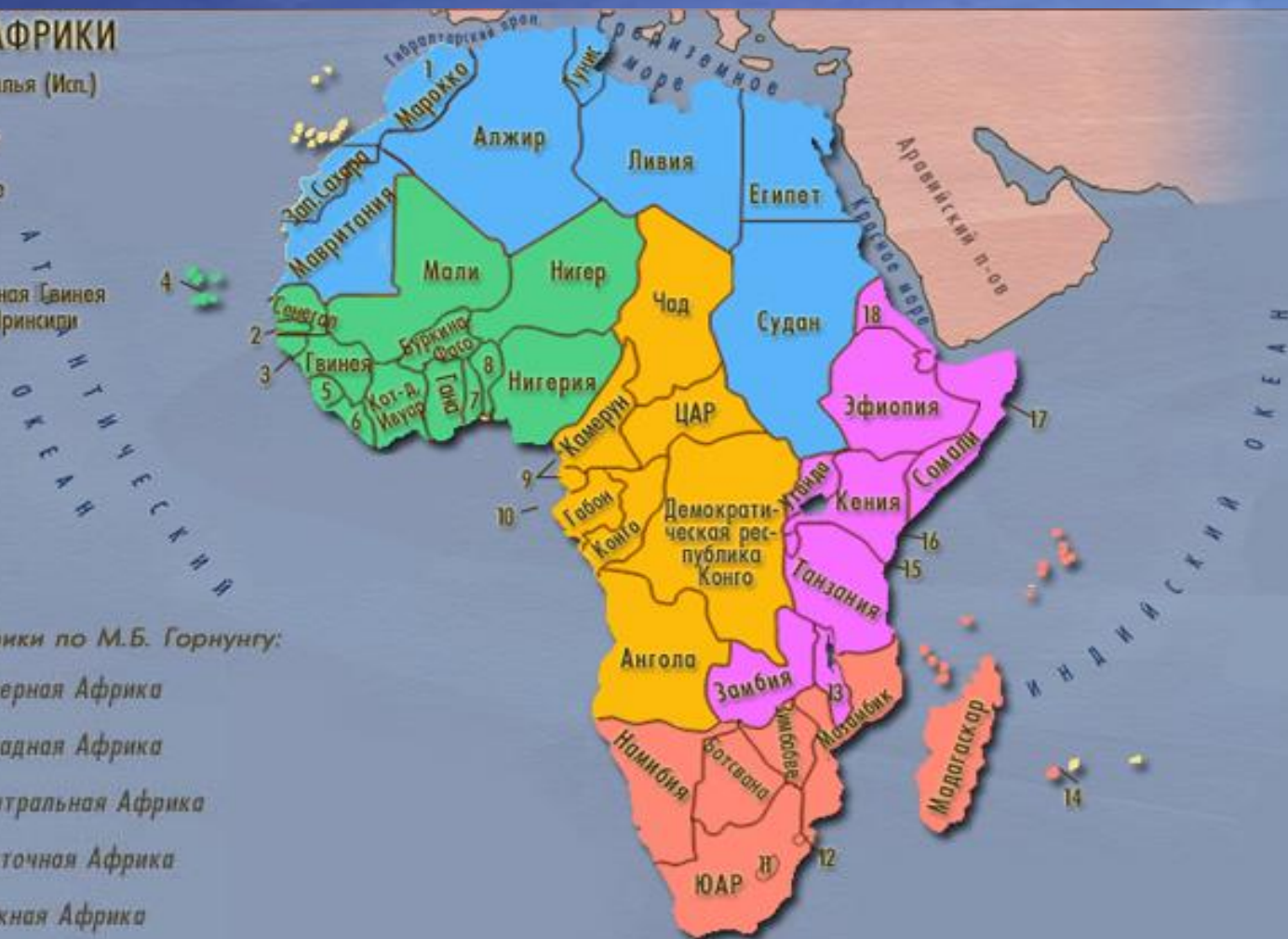
Регионы Африки

РЕГИОНЫ АФРИКИ

- 1 - Сеута и Мелилья (Исп.)
- 2 - Гамбия
- 3 - Гвинея-Бисау
- 4 - Кабо-Верде
- 5 - Сьерра-Леоне
- 6 - Либерия
- 7 - Того
- 8 - Бенин
- 9 - Экваториальная Гвинея
- 10 - Сан-Томе и Принсипи
- 11 - Лесото
- 12 - Свазиленд
- 13 - Малави
- 14 - Мадагаскар
- 15 - Бурунди
- 16 - Руанда
- 17 - Джибути
- 18 - Эритрея

Деление Африки по М.Б. Горнунгу:

-  - Северная Африка
-  - Западная Африка
-  - Центральная Африка
-  - Восточная Африка
-  - Южная Африка



Алжир



Приём описания страны

План	Состав действий
1. Визитная карточка	Назвать и показать страну и её столицу по политической карте (на стр. 24). прочитать визитную карточку.
2. Географическое положение	✓ Применить прием определения ГП территории, указав положение на материке, пограничные страну, положение в условиях рельефа, климатических поясов, бассейнов рек, природных зон; ✓ дать оценку географическому положению (сделать вывод об особенностях ГП, определяющих его природу).
3. Природные условия	✓ Используя прием наложения карт (физической, климатической, почв, природных зон), описания, рисунки и т.д., выявить особенности рельефа, климата, вод, природных комплексов; ✓ дать оценку природных условий для жизни и хозяйственной деятельности населения.
4. Население	✓ По карте «Народы и плотность населения» определить национальный состав, языковые семьи и группы; ✓ по описаниям и иллюстрациям рассказать о типах населенных пунктов, быте и условиях жизни населения.
5. Хозяйственная я деятельность населения	✓ по комплексной карте материка показать границы страны; ✓ пользуясь условными знаками карты и описаниями, рассказать какими отраслями промышленности, сельского хозяйства и транспорта есть в стране, как они размещены, о хозяйственных связях с другими странами.
6. Изменение	✓ с помощью карт, описаний, иллюстраций определить особенности использования, изменения природы;



АЛЖИР

www.algeria.ru



Природные условия страны



Песчаные пустыни



Оазисы




Прибрежный Тель




Субтропические л

Животный мир



Растительный мир



Пшеница



Население страны




берберы



туареги



арабы



Религия - ислам



Жительница Северной Африки

Хозяйственная деятельность населения



Горно-добывающая промышленность

Хозяйственная деятельность населения



Добыча нефти и природного газа



Пищевая промышленность