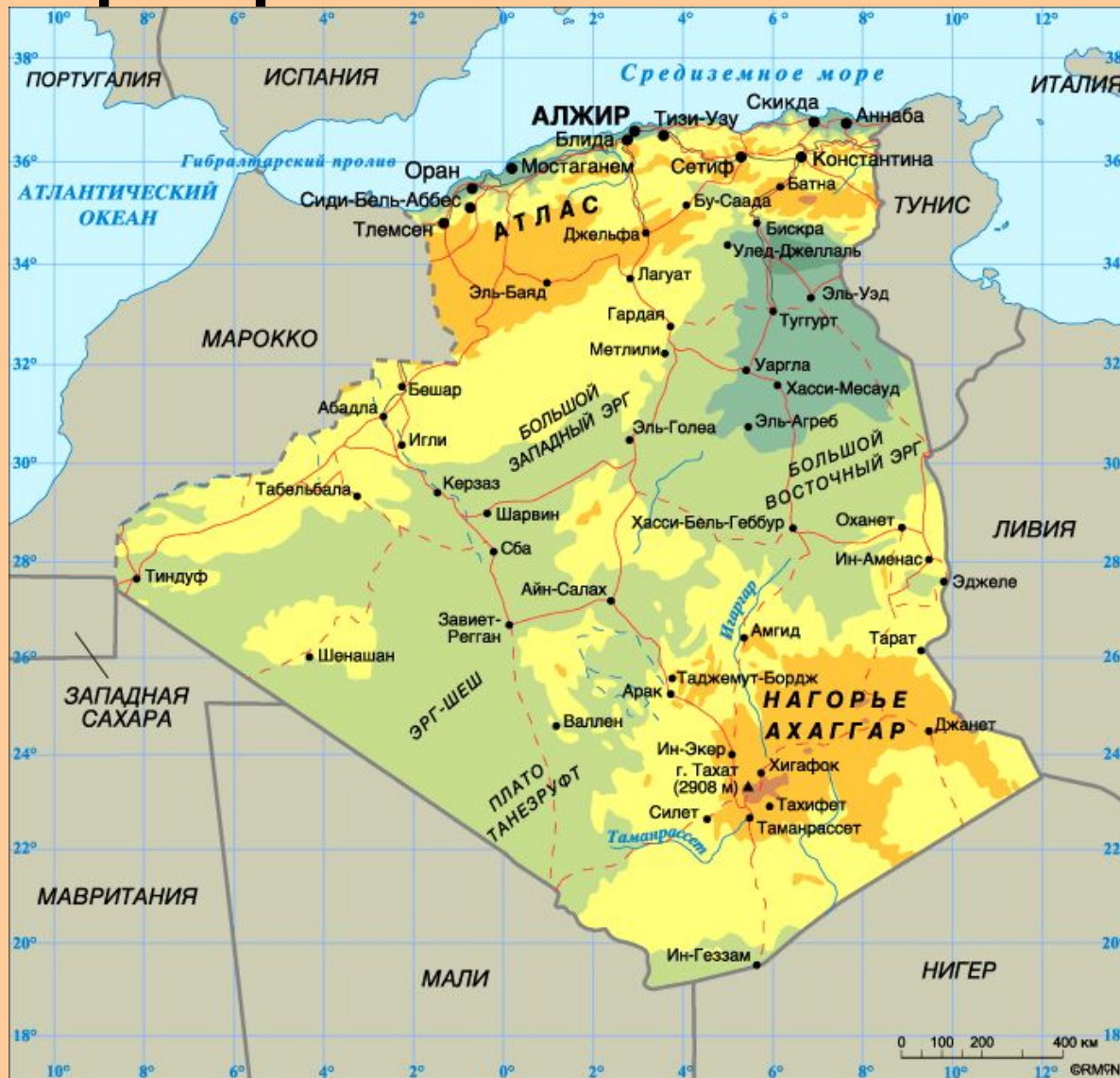


Алжир


Основные сведения

- Столица – Алжир
- Крупнейшие города – Алжир, Константина, Оран
- Форма правления – республика
- Территория – 11 в мире
- Язык – французский, арабский
- Валюта - динар

Географическое положение



Флаг





Географические данные

- Пустыня Сахара занимает около 80% территории страны
- На юго-востоке алжирской Сахары приподнято нагорье Ахаггар, где находится высшая точка Алжира — гора Тахат (2906 м).
- Север алжирской Сахары лежит на 26 м ниже уровня моря. Здесь расположено солёное озеро Шотт-Мельгир.

Сахара



Нагорье Ахаггар



Гора Тахат



Географические данные

- На севере Алжира параллельно друг-другу протягиваются хребты Атласа — Телль-Атлас и Сахарский Атлас, разделённые Высокими плато и массивами, прорезанными глубокими ущельями.
- Здесь часто бывают землетрясения
- Недра Алжира богаты нефтью, газом, рудами чёрных и цветных металлов.

Атлас



Землетрясения в Алжире



Климат в Алжире

- субтропический средиземноморский на севере
- тропический пустынный в Сахаре
- Зима на побережье тёплая дождливая (12° C в январе), в горах прохладная (2-3 недели лежит снег)
- в Сахаре зависит от времени суток (ночью ниже 0° C, днём 20° C). Лето в Алжире жаркое и сухое.

Субтропический климат



Столица Алжира – г. Алжир



Столица Алжира – г. Алжир



Столица Алжира – г. Алжир



WWW.FOTOBANK.COM 2005-9518 Anzenberger

Алжир - столица Алжирской Народной Демократической Республики, культурный и экономический центр страны, город-порт на Средиземном море.

Константина



Водопад Оран



Город Оран



Растительный мир Алжира

- Растительность средиземноморского побережья представлена жестколистными вечнозелёными деревьями и кустарниками.
- В горах Атласа произрастают леса из пробкового и каменного дуба, алеппской сосны, можжевельника, туи, атласского кедра и листопадных пород деревьев.
- До высоты 500 м выращивают оливки и фисташки.
- Растительность Сахары очень бедна и представлена в основном эфемерами и солянками.

растительность средиземноморского побережья




Пробковый дуб в Алжире



алеппская сосна



МОЖЖЕВЕЛЬНИК



туя



атласский кедр



ОЛИВКИ



фисташки



Животный мир

- Животный мир беден, так как в значительной степени истреблён человеком.
- В лесах Атласа сохранились зайцы, кабаны и макаки
- в Сахаре — гепарды, шакалы, гиены, генетты, лисицы фенек, газели, антилопы-аддакс, хищные птицы, мелкие грызуны, змеи ящерицы, черепахи, из беспозвоночных — саранча, скорпионы, фаланги, сколопендры.

Животный мир лесов Атласа







Животный мир Сахары



Гиены



Газели



Достопримечательности Алжира



- Кала-Бени-Хаммад - развалины древней столицы

Тассилин-Аджер



- Долина с необычным пейзажем

Тассилин-Аджер - искусственные пещеры



долина Мзаб



долина Мзаб

