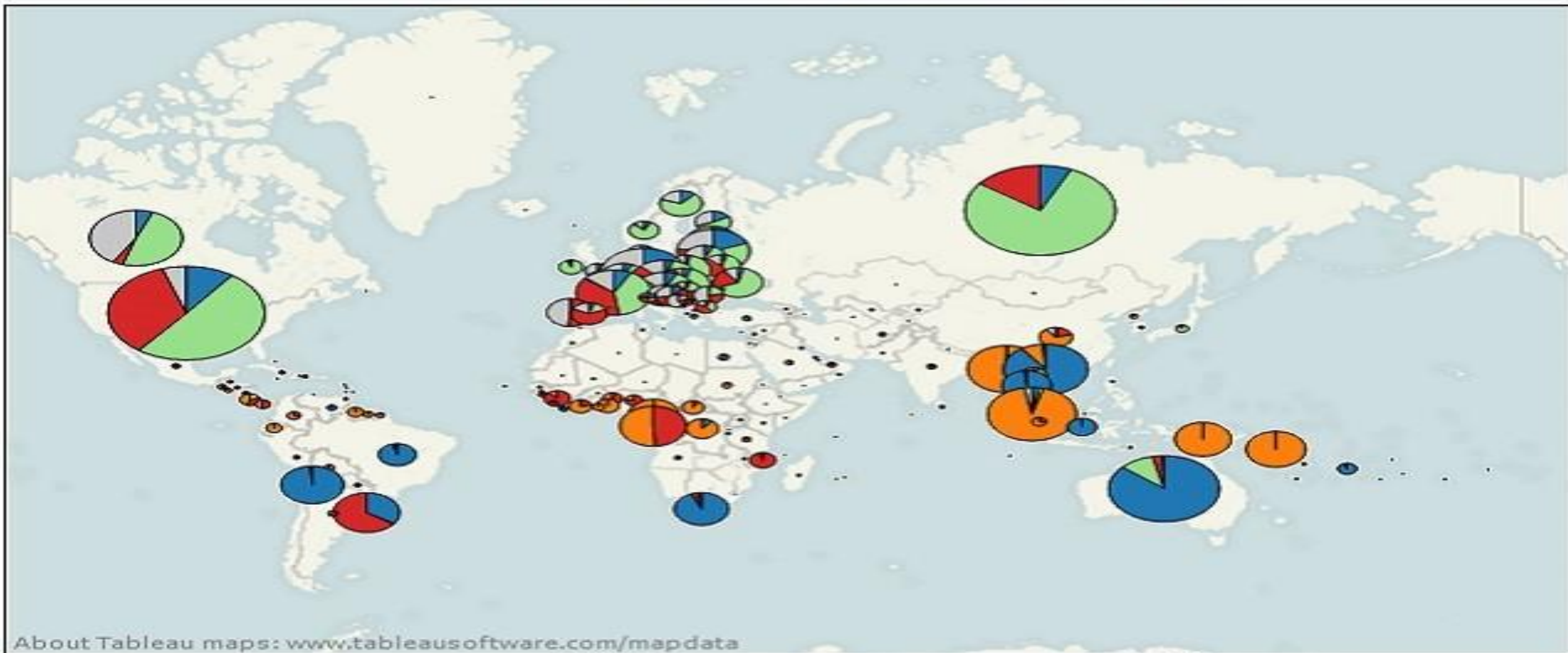



Анализ карт

СУВОРОВ ДАНИИЛ, ЗК-15

Мировой экспорт деловой древесины в 2010 году



Виды продукции по классификации ФАО ООН

- | | |
|---|--|
|  Щепы и стружки |  Балансовая древесина |
|  Пром. круг. лесоматериалы "Хв." |  Пиломатериалы и фанерный край "Лиственные" |
|  Пром. круг. лесоматериалы "Лист" |  Пиломатериалы и фанерный край "Хвойные" |
|  Пром. круг. лесоматериалы "Тр" |  Древесные отходы |
|  Другие промышленные круглые лесоматериалы | |

Экспорт, тыс. долл.

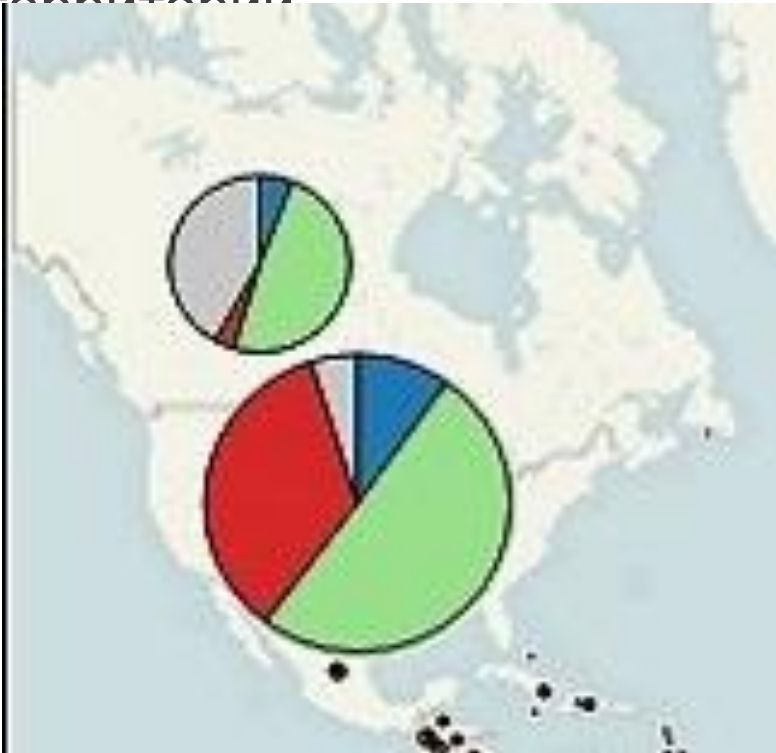


МЕТОДЫ

На данной карте используется следующие методы:

Метод значков- указывается местоположение процесса и его масштабность;

Метод картодиаграммы- показывается структура экспорта древесины на определенной территории












КРАТКОЕ ОПИСАНИЕ СТРУКТУРНЫЕ ЭЛЕМЕНТЫ:

- Легенда:


1) виды древесины

Виды продукции по классификации ФАО ООН

 Щепы и стружки	 Балансовая древесина
 Пром. круг. лесоматериалы "Хв."	 Пиловочник и фанерный кряж "Лиственные"
 Пром. круг. лесоматериалы "Лист"	 Пиловочник и фанерный кряж "Хвойные"
 Пром. круг. лесоматериалы "Тр"	 Древесные отходы
 Другие промышленные круглые лесоматериалы	

2) масштаб

Экспорт, тыс. долл.



ОПИСАНИЕ КАРТЫ

Исследуя данную карту можно сделать следующие выводы:

Среднемесячная номинальная начисленная заработная плата

за январь-ноябрь 2005 года



Цифрами на карте обозначены:

- | | | | | | |
|--------------------------|--------------------------|--------------------------------------|--|------------------------------|----------------------------|
| 1 - Белгородская область | 8 - Липецкая область | 15 - Вологодская область | 20 - Карачаево-Черкесская Республика | 25 - Республика Башкортостан | 32 - Нижегородская область |
| 2 - Владимирская область | 9 - Московская область | 16 - Новгородская область | 21 - Республика Северная Осетия-Алания | 26 - Республика Марий Эл | 33 - Пензенская область |
| 3 - Воронежская область | 10 - Орловская область | 17 - Республика Адыгея | 22 - Чеченская Республика | 27 - Республика Мордовия | 34 - Пермский край |
| 4 - Ивановская область | 11 - Рязанская область | 18 - Республика Ингушетия | 23 - Краснодарский край | 28 - Республика Татарстан | 35 - Самарская область |
| 5 - Калужская область | 12 - Тамбовская область | 19 - Кабардино-Балкарская Республика | 24 - Ставропольский край | 29 - Удмурдская Республика | 36 - Саратовская область |
| 6 - Костромская область | 13 - Тульская область | | | 30 - Чувашская Республика | 37 - Ульяновская область |
| 7 - Курская область | 14 - Ярославская область | | | 31 - Кировская область | |

* Данные рассчитаны по субъекту, включая АО

