

Англия



Цели урока:

- **Расширить знания об Англии как одной из составных частей Великобритании.**
- **Научиться пользоваться географической картой Великобритании и ее составных частей, уметь их называть и показывать на карте, знать их отличия.**
- **Воспитание интернациональных чувств и воспитание интереса к стране.**

Задачи урока:

- **Выяснить ,что такое «Соединённое Королевство» и что такое «Англия»,и чем они отличаются.**

Географическое положение Велико



- Площадь 244,1 тыс. кв. км.
- Протяженность сухопутной границы -360 км.
- Протяженность морской границы – 12 429км.
- Население 59,4млн чел.
- Официальный язык: английский
- Форма правления - конституционная монархия
- Форма территориального устройства: Федерация
- Столица: Лондон

Природные условия Великобритании

- В рельефе преобладают равнины.
- Климат теплый, мягкий.
- Много рек и озёр.
- Природная зона- лиственные леса.
- Животный мир разнообразен.
- Основное богатство- прибрежные воды с морской флорой и фауной.



- Королева Великобритании Елизавета II
- Правит с 1952 г.
- Ее семья живет в Букингемском Дворце в Лондоне



Составные части



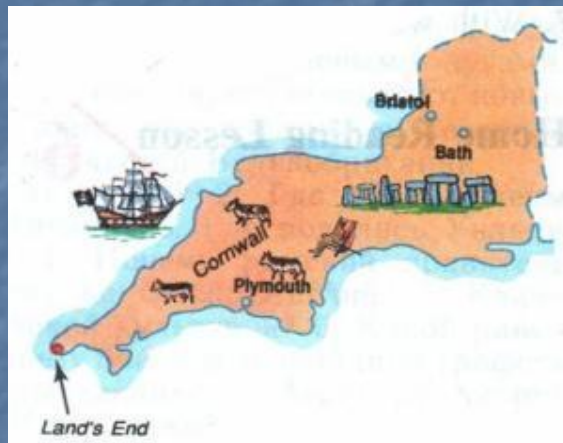



Самая большая по площади часть Великобритании - Англия.

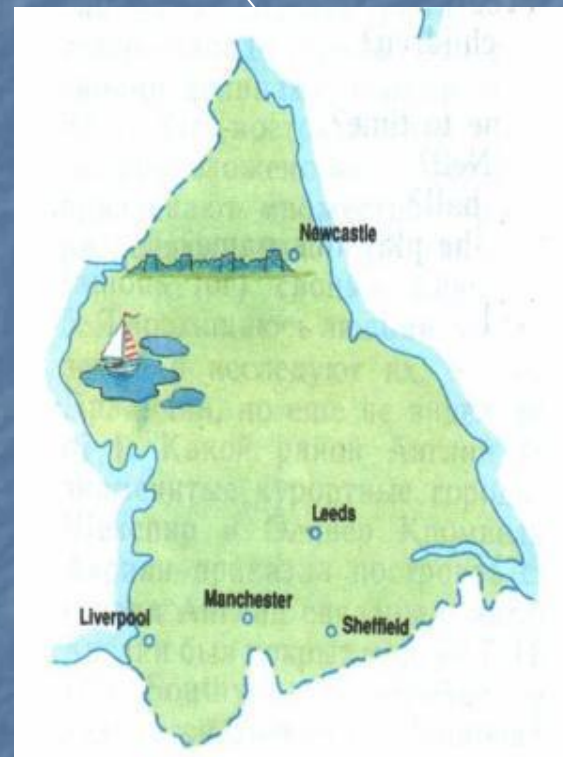
Составные единицы Англии

Центральные графства

Юго-западные графства



Северные графства



Восточные графства

Юго-восточные графства

