

Великобритания

Автор Гусев Сергей

Ученик: 11 б класса

Учитель: Яковлев Михаил Юрьевич

содержание

- Шотландии
- Географические данные Шотландии
- Географические данные Великобритании
- Климат
- Климат 1.2
- Население
- Язык
- Герб Шотландии
- Флаг Шотландии
- Англия
- Герб Англии
- Флаг Англии
- Численность населения Великобритании
- Численность населения Великобритании 1.2
- Численность населения Великобритании 1.3
- Этнический состав
- Растительность Англии
- Представителей фауны в Англии
- Леса Шотландии
- Представителей фауны в Шотландии

Шотландия

- Шотландии — Эдинбург. Парламент Шотландии — однопалатный законодательный орган Шотландии. Возникновение парламента Шотландского королевства относится к XIII веку. В 1707 г. после объединения Англии и Шотландии в единое королевство Великобританию парламент прекратил своё существование и был восстановлен лишь в 1999 г. согласно Шотландскому акту 1998 г.



Географические данные Шотландии

- Территория Шотландии включает в себя северную треть острова Великобритания и прилегающие острова — Гебридские, Оркнейские . Площадь Шотландии — 78 772 км², протяжённость береговой линии — 9 911 км. На юге граничит с Англией. Протяжённость границы от реки Твид на западе до залива Солуэй-Ферт на востоке — около 96 км. В 30 км к юго-западу от побережья расположен остров Ирландия, в 400 км к северо-востоку — Норвегия, к северу от Шотландии лежат Фарерские острова и Исландия.
- Западный берег Шотландии омывает Атлантический океан, восточный — Северное море. Западное и восточное морские побережья Шотландии соединены Каледонским каналом, частью которого является известное озеро Лох-Несс.



Географические данные Великобритании

- На севере и западе преобладает горный рельеф — Северо-Шотландское нагорье (до 1343 м), Пеннинские и Кембрийские горы; на юге и юго-востоке — холмистые равнины. Климат умеренно океанический, влажный. Средние температуры января от 3 до 7 °С, июля 11—17°С; осадков до 3000 мм в год на западе и 600—750 мм на юго-востоке. Основные реки: Темза — 334 км, Северн — 310 км, Трент — 298 км, Мерси — 109 км, Клайд — 170 км. Крупнейшие озёра: Лох-Несс (пл. 56 км²), Лох-Ней (пл. 396 км²).



Климат

- Климат умеренный океанический. Благодаря тёплому атлантическому течению Гольфстрим температуры в Шотландии выше, чем в странах, пролегающих на той же параллели (чем, например, в Норвегии), но ниже, чем в других регионах Великобритании. Из-за неравномерного рельефа поверхности погода отличается крайней неустойчивостью.



Климат 1.2

- В самые холодные месяцы года — январь и февраль — средний температурный максимум составляет 5—7°C. В самые тёплые месяцы — июль и август — 19 °C. Среднегодовое количество осадков колеблется от 3 000 мм на севере до 800 мм на юге. Для региона характерен юго-западный ветер, частые штормы на побережье и островах.



Население

- По результатам переписи 2001 г. население Шотландии составляет 5 062 011 чел. По данным за 2007 г. оно возросло до 5 144 200 чел. Если бы Шотландия была независимым государством, она занимала бы 113 место по численности населения в мире



Язык

- В настоящее время в Великобритании нет официально принятого государственного языка, однако на территории Шотландии используются три языка — английский (который де-факто является главным), шотландский гэльский и англо-шотландский (скотс). Шотландский гэльский и англо-шотландский языки были официально признаны в 1992 г. Европейской Хартией региональных языков и языков меньшинств, которую в 2001 г. ратифицировало правительство Великобритании.



Герб Шотландии

- Герб Шотландии — на золотом поле красный, с синими вооружением (когтями и языком), геральдический лев, вокруг него двойная красная кайма, проросшая лилиями.



Флаг Шотландии

- Флаг Шотландии — представляет собой изображение белого Андреевского креста на небесно-синем полотнище.




АНГЛИЯ

- **Англия** наиболее крупная историческая и административная часть Соединённого Королевства Великобритании и Северной Ирландия, официально страна в его составе, занимающая юго-восточную часть большого острова Великобритания, известного как англ. материк .
- Население Англии составляет 83 % от общего числа населения Великобритании.



Герб Англии

- Герб Англии — на красном поле три геральдических льва. Создал его Ричард I Львиное Сердце в 1190 году



Флаг Англии

- Национальный флаг Англии — белый с красным прямым крестом Святого Георгия, который считается небесным покровителем англичан.



Численность населения Великобритании

- Главным образом, численность населения растет за счёт трудовых иммигрантов из недавно вступивших стран в Европейский союз, которым после расширения ЕС в мае 2004 года был разрешен свободный въезд для работы на территории Великобритании.



Численность населения Великобритании 1.2

- Тем не менее, рождаемость в стране по-прежнему превышает смертность, хотя естественный прирост уже не является главенствующим фактором увеличения численности британцев.[3] Общая численность населения (по данным 2008) — 61 113 205. Возрастная структура: до 14 лет — 16,7 %, 15-64 — 67,1 %, от 65 и старше — 16,2 %. Средний возраст мужчин — 39 лет, у женщин — 41 год.



Численность населения Великобритании 1.3

- Прирост населения — 0,279 %, уровень рождаемости — 10.65/1,000; уровень смертности — 10.05/1,000. Уровень чистой миграции — 2.16 мигрантов/ 1,000. 90 % населения проживает в городах, с ежегодным приростом — 0,5 %. В городах с числом жителей св. 100 тыс. чел. проживает почти половина населения страны. Крупнейшие по числу жителей города: Лондон (6803000 чел.), Бирмингем (935000 чел.), Глазго (654000 чел.), Шеффилд (500000 чел.), Ливерпуль (450000 чел.), Эдинбург (421000 чел.), Манчестер (398000 чел.), Белфаст (280000 чел.).




Этнический состав

англичане	83,6 %
шотландцы	8,5 %
валлийцы	4,9 %
ирландцы	2,9 %



Растительность Англии

- Растительность Англии довольно бедна, леса занимают менее 4% территории региона, чаще всего встречаются дуб, береза, сосна.




Представителей фауны в Англии

- Среди представителей фауны- олень, лиса, кролик, заяц, барсук; среди птиц - куропатка, голубь, и другие. Рептилии, которых на всех Британских островах всего четыре вида, в Англии редки. В реках региона водятся в основном лосось и форель.




Леса Шотландии

- В Шотландии леса более распространены, хотя в регионе преобладают вересковые пустоши. В основном в лесах на юге и востоке Хайлендс произрастают дуб и хвойные деревья (ель" сосна и лиственница).



Представителей фауны в Шотландии

- Наиболее распространены в Шотландии олень и косуля, среди мелких млекопитающих встречаются заяц, кролик, куница, выдра, дикий кот. Большое количество куропаток и диких уток. В реках и озерах Шотландии много лосося и форели. В прибрежных водах ловятся треска, сельдь, пикша.



Проблема Великобритании

- Согласно последним исследованиям, в Великобритании больше проблем, связанных с антисоциальным поведением, чем во всех остальных европейских странах.
- Спиртное провоцирует антисоциальное поведение. По мнению 68% опрошенных, именно спиртное -- основная причина такого поведения в Великобритании.
- По мнению 79% респондентов, основной причиной антисоциального поведения является падение дисциплины в школах и семьях.
- Три четверти опрошенных считают, что антисоциальное поведение характерно для молодых людей в возрасте от 14 до 25 лет.

Спасибо за внимание!