



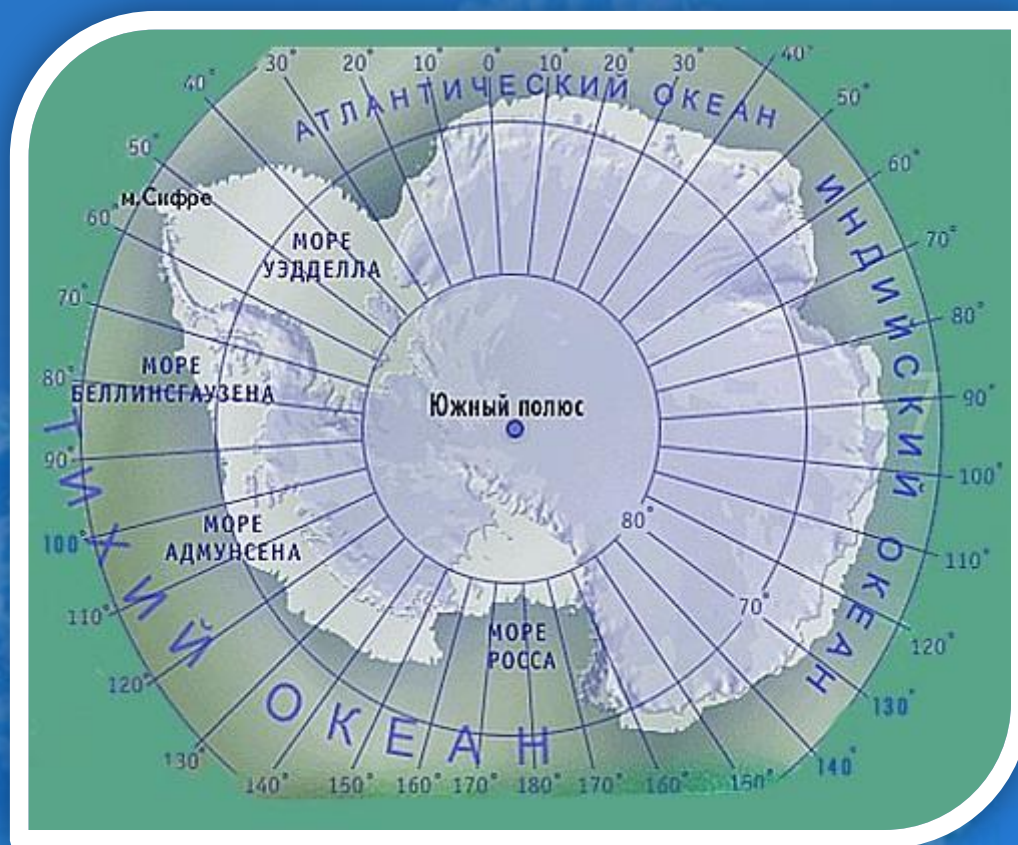
Муниципальное образовательное учреждение
средняя общеобразовательная школа № 36
г. Владимира



*Старостина Татьяна Владимировна,
зам. директора по УВР, учитель
географии высшей категории,
победитель конкурса лучших
учителей
ПНП «Образование»*



АНТАРКТИДА – ледяное сердце Земли



$S = 14 \text{ млн. км}^2$

Открытие и исследование материка



«Здесь земли нет!» – Дж. Кук

22 января 1820г. - День открытия Антарктиды

Ф.Ф. Беллинсгаузен



Памятник
в Кронштадте

М.П. Лазарев




Бюст в
Новороссийске
и мемориальная
доска во
Владимире

Первая нога человека на материке

Жуль Себастьян Сезар
Дюмон-Дюрвиль, 1840г.



Джеймс Кларк Росс,
экспедиция, 1841г.



Открытие Южного полюса

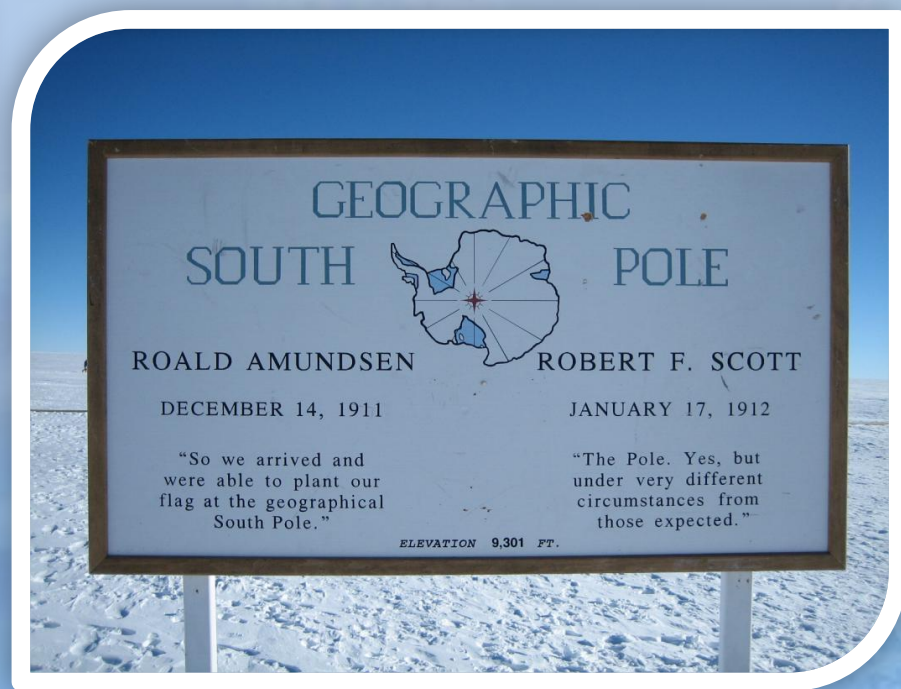
Руаль Амундсен,
14.12.1911г., норв.



Роберт Скотт,
18.11.1912г., англ.

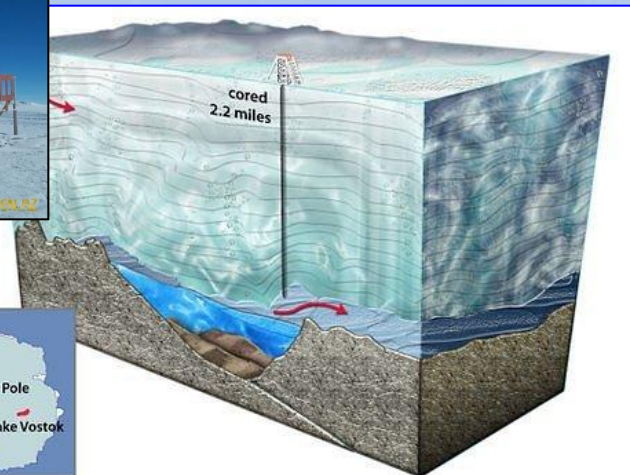


Южный полюс сегодня



Южный полюс располагается в пределах Полярного плато Антарктиды на высоте 2800м. Толщина льда — 2840 метров; среднегодовая температура $-48,9^{\circ}\text{C}$.

Изучение Антарктиды



- В Антарктиде работает около 20 станций, летом проживает около 4 тыс. человек; крупнейшие – «Мак-Медро» (США) и «Мирный» (Россия).
- **В соответствии с конвенцией об Антарктике от 1 декабря 1959 года, Антарктида не принадлежит ни одному государству, разрешена только научная деятельность.**
- Сейчас участниками договора являются 28 государств (с правом голоса) и десятки стран-наблюдателей.

Международный статус материка

