


# Антарктида



Обобщающее повторение

# Цели игры:

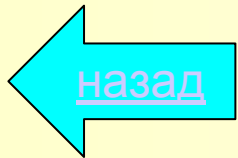
- Обобщить изученный материал;
- Воспитывать умение оценивать уровень своих знаний;
- Развивать чувство ответственности;
- Развивать интерес к предмету

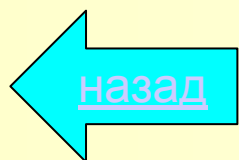


# СВОЯ ИГРА

Географическое положение	<u>10</u>	<u>20</u>	<u>30</u>	<u>40</u>	<u>50</u>
История открытия и	<u>10</u>	<u>20</u>	<u>30</u>	<u>40</u>	<u>50</u>
Рельеф исследования	<u>10</u>	<u>20</u>	<u>30</u>	<u>40</u>	<u>50</u>
Климат	<u>10</u>	<u>20</u>	<u>30</u>	<u>40</u>	<u>50</u>
Внутренние воды	<u>10</u>	<u>20</u>	<u>30</u>	<u>40</u>	<u>50</u>
Природа	<u>10</u>	<u>20</u>	<u>30</u>	<u>40</u>	<u>50</u>

**К сожалению  
ОТВЕТ НЕ ВЕРНЫЙ!**





Как называется южная полярная область, включающая Антарктиду с прилегающими к ней островами и южные части океанов?

- АРКТИКА
- АНТАРКТИКА
- ЮЖНЫЙ ПОЛЮС



# Какова площадь Антарктиды?

- 18 млн. км<sup>2</sup>
- 14 млн. км<sup>2</sup>
- 12 млн. км<sup>2</sup>



# Какой материк расположен ближе всего к Антарктиде?

- Австралия
- Африка
- Южная Америка





# Какой пролив отделяет Южную Америку от Антарктиды?

- Магелланов
- Дрейка
- Беренгов




# Как называется окраинное море Тихого океана у западных берегов Антарктиды?

- Амундсена
- Тасманово
- Уэдделла



# Когда была открыта Антарктида?

- 1820 год
- 1720 год
- 1912 год



# Кем был впервые покорен Южный полюс?

- Роберт Скотт
- Ричард Берд
- Рауль Амундсен




# Когда экспедиция Р.Скотта достигла Южного полюса?

- 8 декабря 1911  
года
- 18 января  
1912 года
- 14 февраля  
1912 года




# Кто поднялся на вулкан Эребус в Антарктиде в 1908 г.?

- Эрнст Шеклтон
- В.А. Обручев
- И. Кергелен




# Какой русский ученый принимал участие в экспедиции Амундсена?

- А. Трешников
- В. Обручев
- А. Кучин



# Какова средняя толщина ледяного покрова?


- 2040 м
- 2555 м
- 2000 м





# Как называется самый крупный шельфовый ледник в Антарктиде?

- Ледник Амундсена
- Ледник Росса
- Ледник Элсуэрта




# Какой вулкан есть в Антарктиде?

- Эльбрус
- Везувий
- Эребус



# Какова высота самого высокого горного массива материка?

- 4500 м
- 5140 м
- 5270 м



# Какова абсолютная высота глубочайшей впадины материка?

- 1555 м
- 2555 м
- 3555 м



# Какой климатический пояс преобладает в Антарктиде?

- Арктический
- Антарктический
- Субантарктический




# Какова самая низкая температура на Земле?

- - 79,8°C
- - 89,2°C
- - 92,1°C



# Какие воздушные массы господствуют летом в океанической части?

- Умеренные
  - Арктические
  - Антарктические
- e



# Какую научную станцию называют полюсом холода?

- Молодёжная
- Мирный
- Восток





# Какое атмосферное давление во внутренних областях Антарктиды?

- Высокое
- Среднее
- Низкое



# Сколько процентов пресных вод содержится во льдах Антарктиды?

- 20 %
- 60 %
- 80 %




# Как называются ледяные плавающие горы?

- Торосы
- Айсберги
- Шельф




# Какова причина появления подледниковых озёр?

- Таяние ледника снизу
- Выход вещества мантии на поверхность
- Горячие источники



# Как называется самый крупный ледник на Земле?

- Земля Элсуэрта
- Бирдмор
- Росса




# В каком направлении движется материковый лед ?

- От центра к периферии
- От окраин к центру
- На север



# Какое животное является символом Антарктиды?

- Синий кит
- Пингвин
- Тюлень



# Самый распространенный вид пингвинов?

- Адели
- Императорские  
е
- Королевские






# Какая природная зона преобладает в Антарктиде?

- Тундра
- Арктические пустыни
- Антарктические пустыни



Какой вид пингвинов имеет массу до 50 кг и высоту более 1 м?

- Адели
- Императорски  
й
- Королевский



# Как называются свободные ото льда участки?

- Плато
- Пустыня
- Оазис

