


Антарктида



Обобщающее повторение

Цели игры:

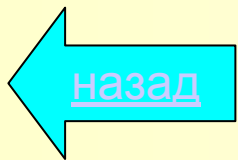
- Обобщить изученный материал;
- Воспитывать умение оценивать уровень своих знаний;
- Развивать чувство ответственности;
- Развивать интерес к предмету.



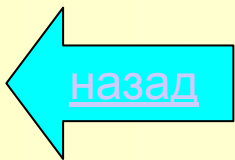
СВОЯ ИГРА

Географическое положение	10	<u>20</u>	<u>30</u>	<u>40</u>	<u>50</u>
История открытия и исследования	<u>10</u>	<u>20</u>	<u>30</u>	<u>40</u>	<u>50</u>
Рельеф	<u>10</u>	<u>20</u>	<u>30</u>	<u>40</u>	<u>50</u>
Климат	<u>10</u>	<u>20</u>	<u>30</u>	<u>40</u>	<u>50</u>
Внутренние воды	<u>10</u>	<u>20</u>	<u>30</u>	<u>40</u>	<u>50</u>
Природа	<u>10</u>	<u>20</u>	<u>30</u>	<u>40</u>	<u>50</u>

К сожалению ОТВЕТ НЕ ВЕРНЫЙ!



МОЛОДЕЦ



Как называется южная полярная область, включающая Антарктиду с прилегающими к ней островами и южные части океанов?

- АРКТИКА
- АНТАРКТИКА
- ЮЖНЫЙ ПОЛЮС



Какова площадь Антарктиды?

- 18 млн. км²
- 14 млн. км²
- 12 млн. км²



Какой материк расположен ближе всего к Антарктиде?

- Австралия
- Африка
- Южная Америка



Какой пролив отделяет Южную Америку от Антарктиды?

- Магелланов
- Дрейка
- Беренгов




Как называется окраинное море Тихого океана у западных берегов Антарктиды?

- Амундсена
- Тасманово
- Уэдделла



Когда была открыта Антарктида?

- 1820 год
- 1720 год
- 1912 год



Кем был впервые покорен Южный полюс?

- Роберт Скотт
- Ричард Берд
- Рауль Амундсен




Когда экспедиция Р.Скотта достигла Южного полюса?

- 8 декабря 1911
года
- 18 января
1912 года
- 14 февраля
1912 года




Кто поднялся на вулкан Эребус в Антарктиде в 1908 г.?

- Эрнст Шеклтон
- В.А. Обручев
- И. Кергелен




Какой русский ученый принимал участие в экспедиции Амундсена?

- А. Трешников
- В. Обручев
- А. Кучин




Какова средняя толщина ледяного покрова?

- 2040 м
- 2555 м
- 2000 м



Как называется самый крупный шельфовый ледник в Антарктиде?

- Ледник Амундсена
- Ледник Росса
- Ледник Элсуэрта




Какой вулкан есть в Антарктиде?

- Эльбрус
- Везувий
- Эребус



Какова высота самого высокого горного массива материка?

- 4500 м
- 5140 м
- 5270 м



Какова абсолютная высота глубочайшей впадины материка?

- 1555 м
- 2555 м
- 3555 м



Какой климатический пояс преобладает в Антарктиде?

- Арктический
- Антарктический
- Субантарктический




Какова самая низкая температура на Земле?

- - 79,8°C
- - 89,2°C
- - 92,1°C



Какие воздушные массы господствуют летом в океанической части?

- Умеренные
- Арктические
- Антарктические



Какую научную станцию называют полюсом холода?

- Молодёжная
- Мирный
- Восток



Какое атмосферное давление во внутренних областях Антарктиды?

- Высокое
- Среднее
- Низкое



Сколько процентов пресных вод содержится во льдах Антарктиды?

- 20 %
- 60 %
- 80 %




Как называются ледяные плавающие горы?

- Торосы
- Айсберги
- Шельф



Какова причина появления подледниковых озёр?

- Таяние ледника снизу
- Выход вещества мантии на поверхность
- Горячие источники



Как называется самый крупный ледник на Земле?

- Земля Элсуэрта
- Бирдмор
- Росса




В каком направлении движется материковый лед ?

- От центра к периферии
- От окраин к центру
- На север



Какое животное является символом Антарктиды?

- Синий кит
- Пингвин
- Тюлень



Самый распространенный вид пингвинов?

- Адели
- Императорские
- Королевские




Какая природная зона преобладает в Антарктиде?

- Тундра
- Арктические пустыни
- Антарктические пустыни



Какой вид пингвинов имеет массу до 50 кг и высоту более 1 м?

- Адели
- Императорский
- Королевский



Как называются свободные ото льда участки?

- Плато
- Пустыня
- Оазис

