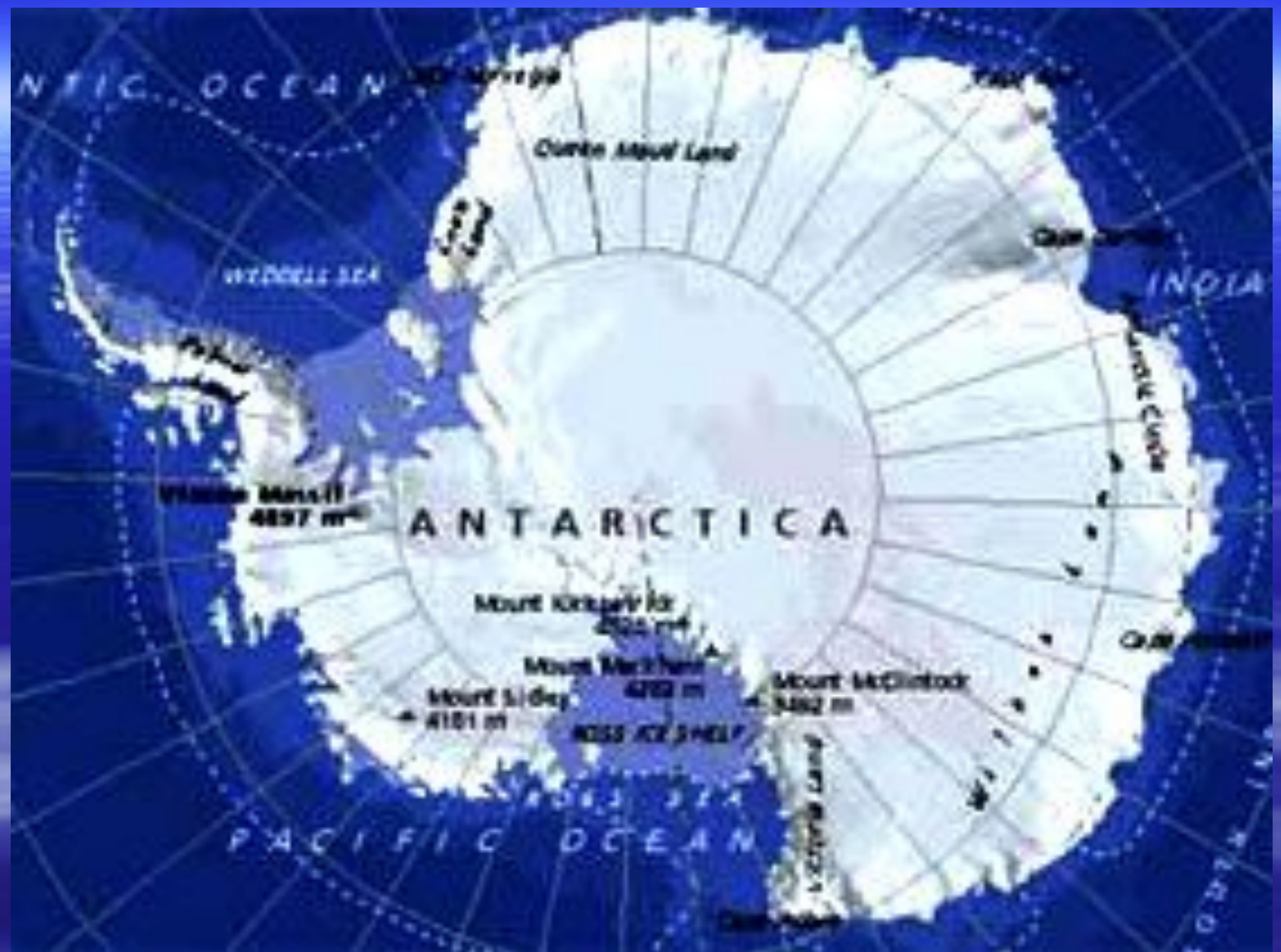


# «Антарктида»

МАОУ «Гимназия №1 Октябрьского  
района г. Саратова»

Головичева Юлия Владимировна

АНТАРКТИДА





Ф. Ф. Литке



М. П. Лазарев



Маршрут плавания Беллинсгаузена и Лазарева



**Снег в Антарктиде особый - твёрдый, зернистый. Под собственной тяжестью снежные сугробы утрамбовываются, уплотняются и превращаются в лёд.**



**Огромные скопления плотно слежавшегося снега и льда называют ледниками.**



A large, sculpted iceberg with a cave-like opening, floating in the ocean. The ice is a deep blue color, and the opening is dark. The water is a lighter blue. The text is overlaid on the left side of the image.

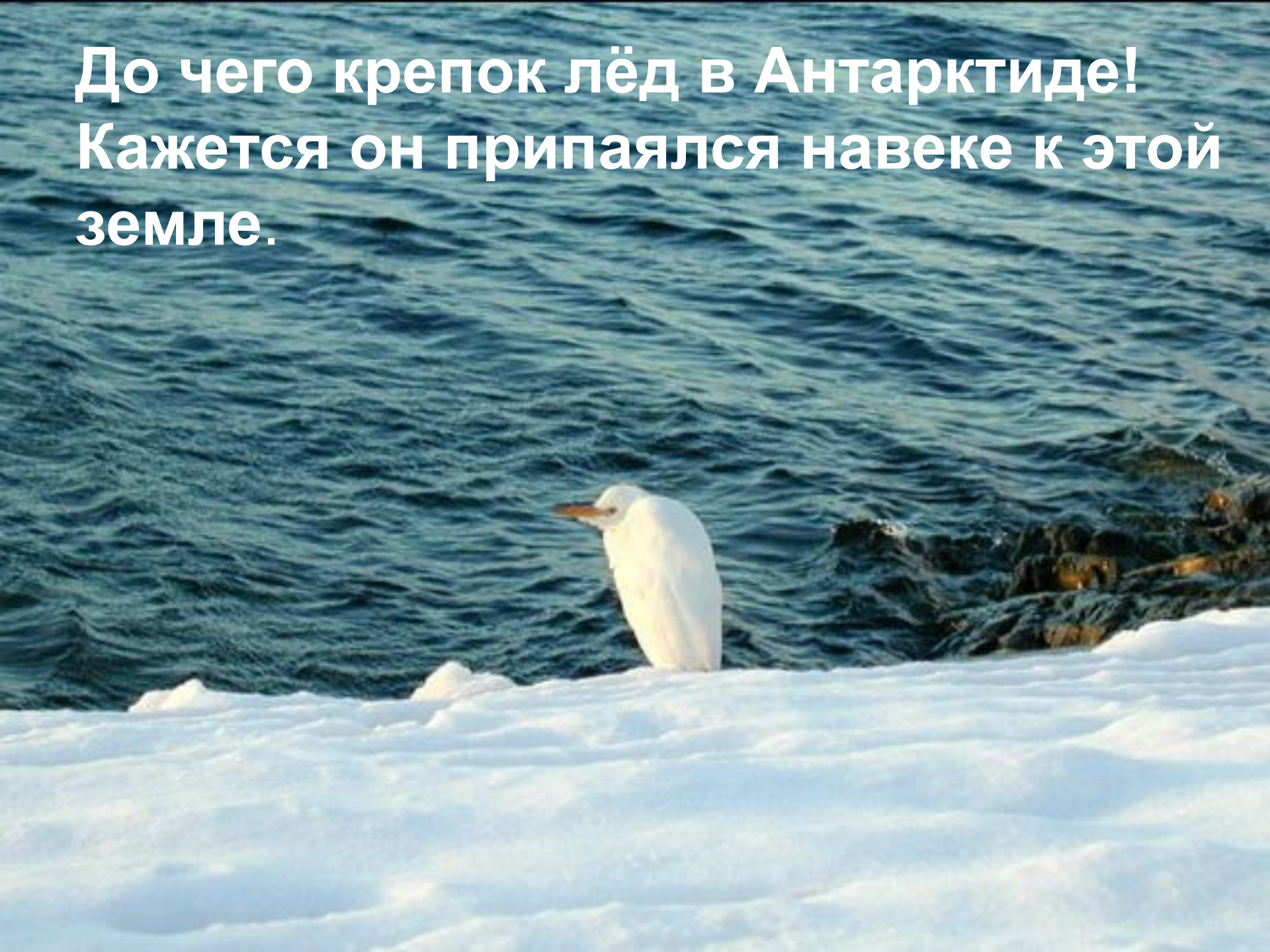
**Под силой тяжести  
ледники медленно  
сползают к морю.**



**От сползающих ледников откалываются крупные куски - айсберги, которые уносятся течением в открытое море.**



**До чего крепок лёд в Антарктиде!  
Кажется он припаялся навеке к этой  
земле.**





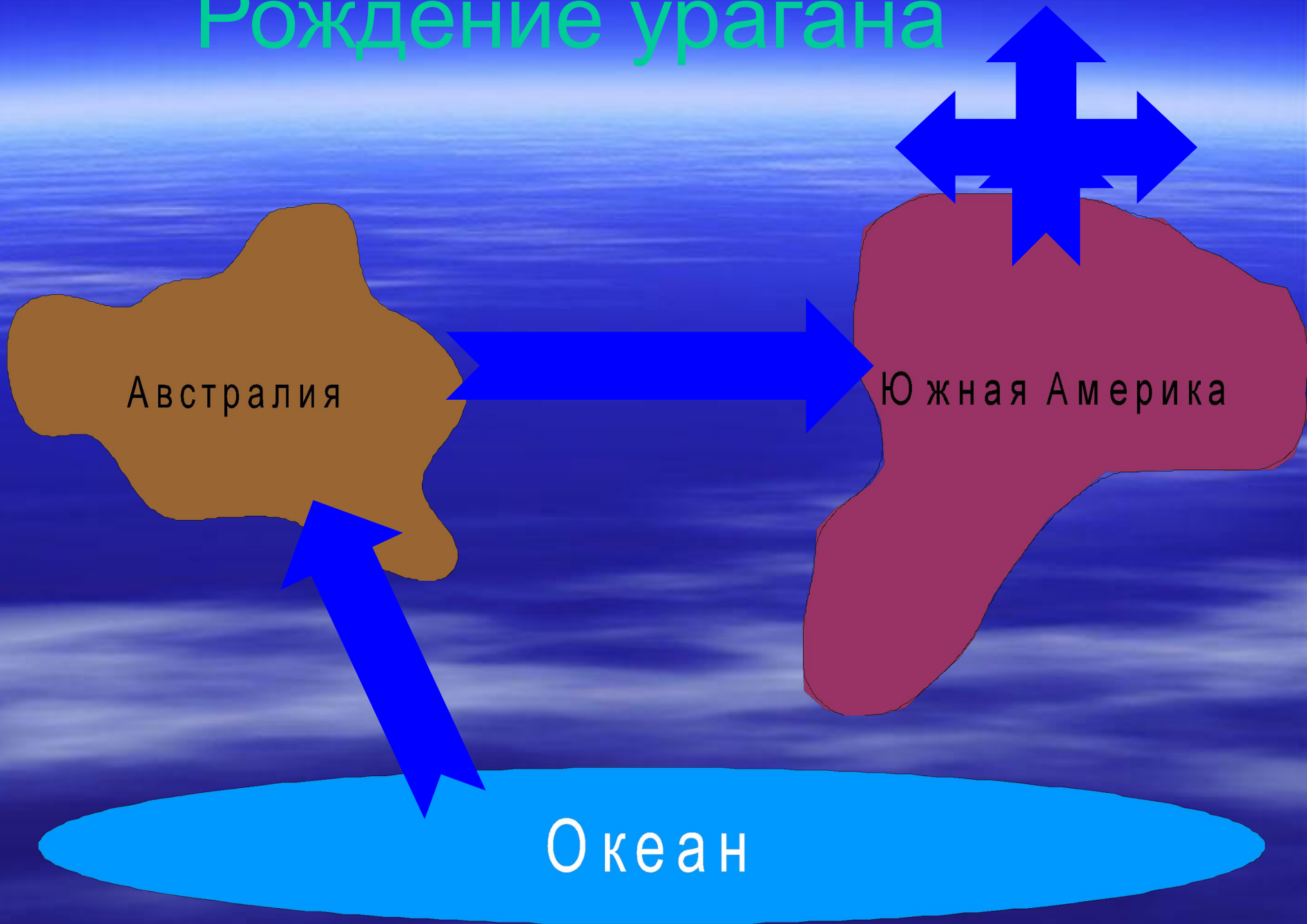
**Летом припай разрушается во время штормов и уносится в открытое море.**






**Вблизи Южного полюса бывает величественное и красивое явление природы- полярное сияние.**

# Рождение урагана



**Гигантские животные – листозавры.  
Такие животные обитали только в  
тёплом климате.**





Императорские пингвины





**В случае опасности пингвины падают на брюхо и скользят с огромной быстротой, отталкиваясь и крыльями, и лапами.**

**Пингвины одни из лучших пловцов.  
Пингвин может выпрыгнуть из воды на  
2 метра в высоту, а на охоту за рыбой  
они заплывают на несколько десятков  
километров.**



**У императорских пингвинов яйцо греет самец, положив его себе на лапы и прикрыв складкой кожи. Самоотверженный отец стоит так 63 дня, не съедая ни крошки пищи!**



**12 государств мира договорились  
изучать Антарктиду вместе.**





**Полярники ходят строго по указанному маршруту, обнесённому барьером с фонарями, потому что когда сползают ледники, то внизу образуются трещины.**

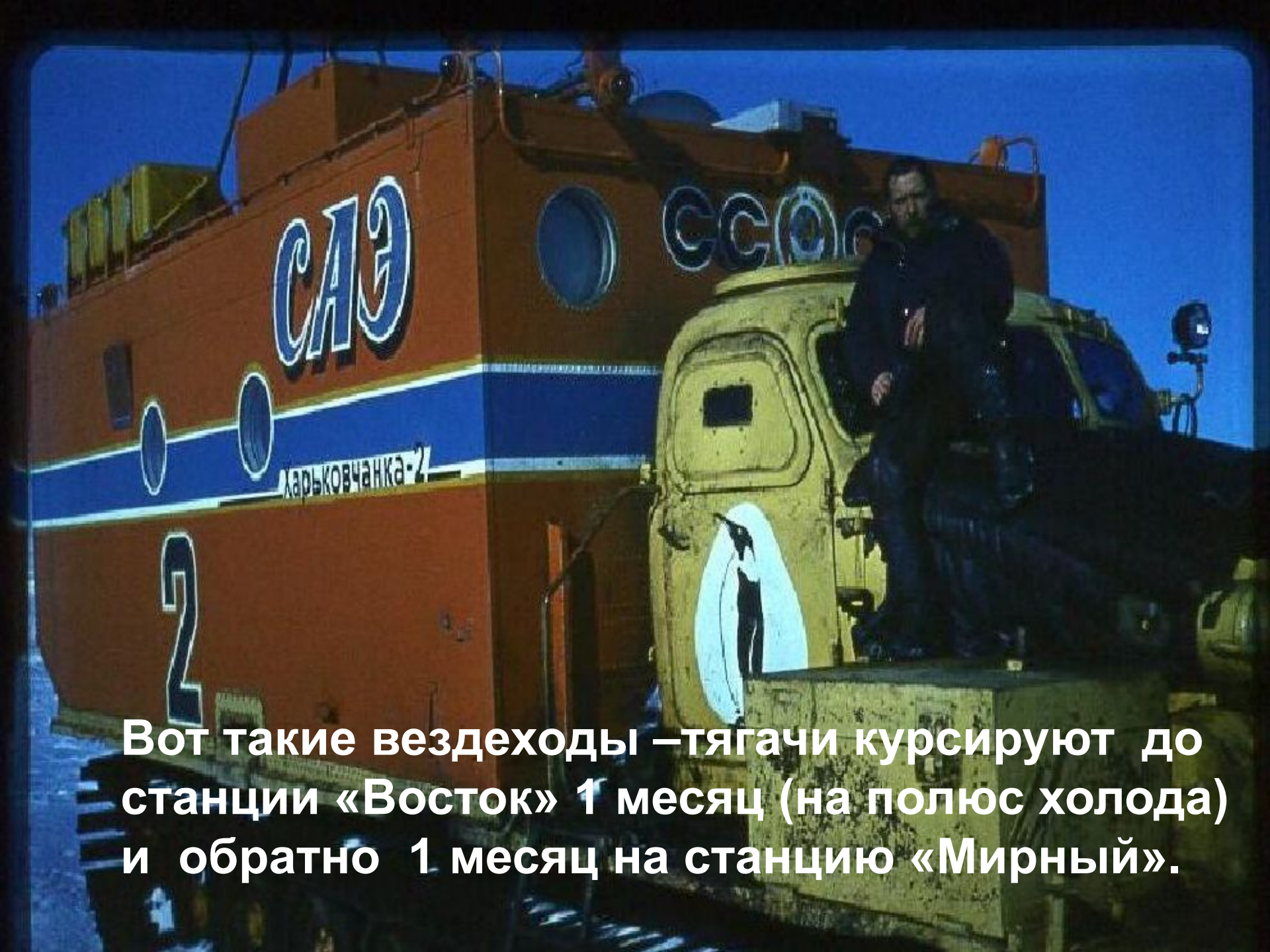
**Печально известный остров  
Буромского, где находят последний  
приют погибшие полярники.**



**Здесь находится около 40 научно-исследовательских станций. Вот станция «Мирный» находится на широте полярного круга.**

**Именно на этом материке находится самая трудная дорога на земле на станцию «ВОСТОК»....**





**Вот такие вездеходы –тягачи курсируют до станции «Восток» 1 месяц (на полюс холода) и обратно 1 месяц на станцию «Мирный».**





**Самолёты здесь летают, ориентируясь по звёздам и по солнцу, так как компас здесь не работает, потому что рядом находится магнитный полюс.**

