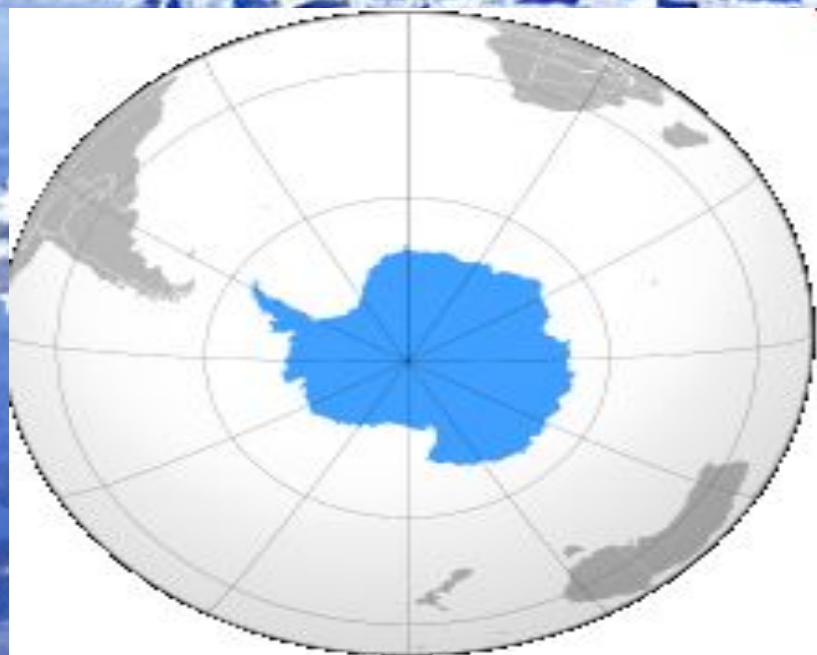


A photograph of a massive, towering glacier wall, likely in Antarctica. The ice is a deep, vibrant blue, showing various textures and crevasses. In the foreground, a small black inflatable boat with several people in red gear is on the water, providing a sense of scale to the immense size of the glacier. The sky is a clear, bright blue.

Антарктида

Площадь материка - 14,4 млн. км



Море Амундсена

Море Росса

Море Уэдделла

Море Скоша

Море Лазарева

Море Дейвиса

Море Беллинсгаузена

Море Моусона

Море Рисер-Ларсена

Море Содружества

Море Космонавтов

Море Сомова

Море Дюрвиля

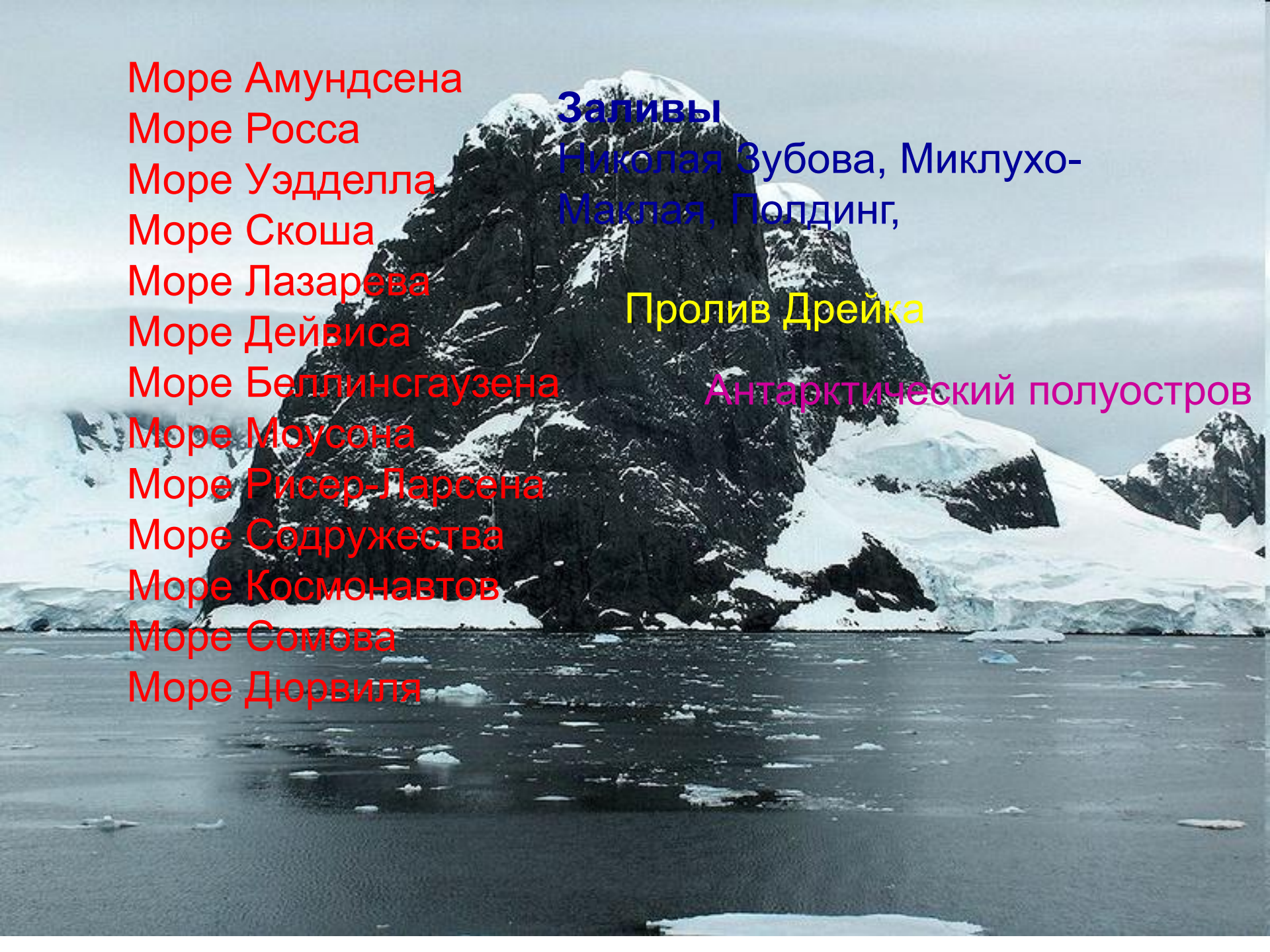
Заливы

Николая Зубова, Миклухо-

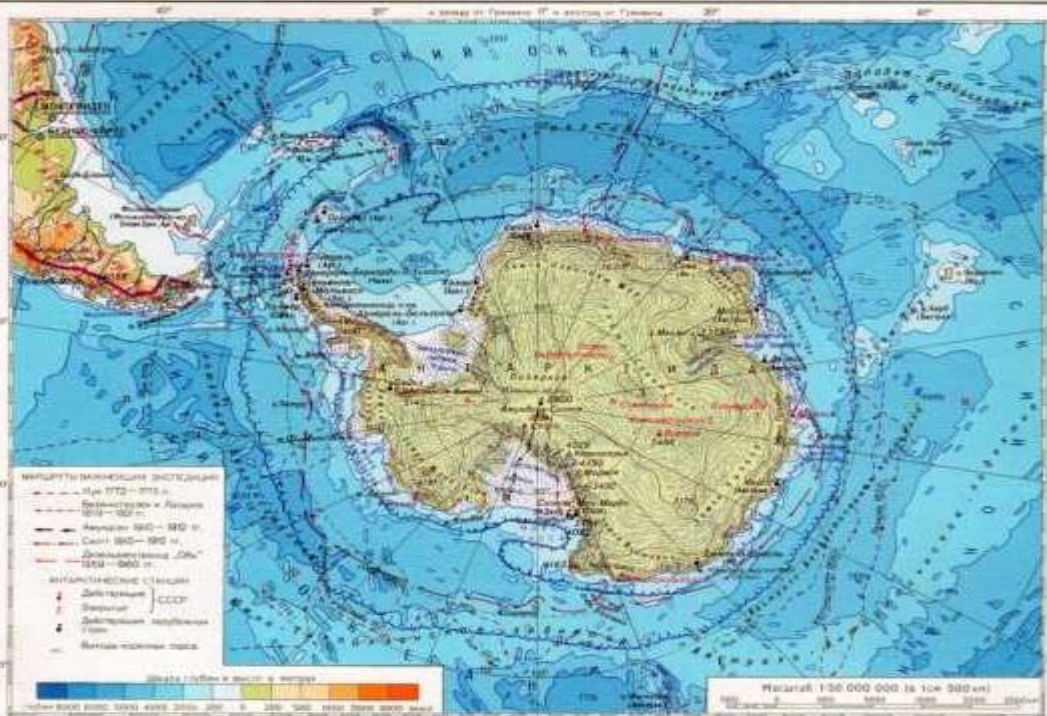
Маклая, Попдинг,

Пролив Дрейка

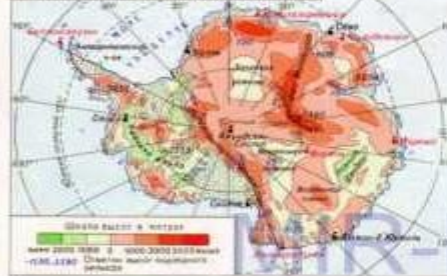
Антарктический полуостров



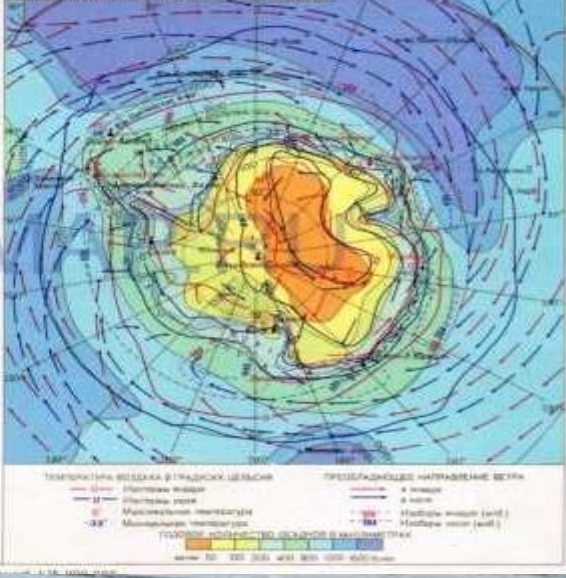
АНТАРТИКА



ПОДЛЕДНЫЙ РЕЛЬЕФ АНТАРКТИДЫ



КЛИМАТИЧЕСКАЯ КАРТА АНТАРКТИКИ



ТОЛЩИНА ЛЕДНИКОВОГО ПОКРОВА АНТАРКТИДЫ



Открытие Антарктиды



1775 год

и М.П. ЛАЗАРЕВА в 1819-1821 гг.

16.1.1820 Дата открытия Антарктиды экспедицией
Беллинсгаузена—Лазарева

о. Восток Острова, открытые экспедицией



Антарктиды—современная

к западу от Гринвича 180° к востоку от Гринвича 160°

Покорение Южного полюса



Антарктические научные станции



Станция "Академик Вернадский"





Спасибо за урок!