

Аргентина

**Кулик Дарья ученица 11
класа**

Полное наименование: республика Аргентина

Занимаемая площадь: 2.77 миллиона кв. км

Население: 37.81 миллиона человек

Столица Аргентины: Буэнос-Айрес

Люди: 85% - потомки европейцев-колонистов, 15% - метисы, индейцы и другие меньшинства

Язык: язык кечуа, гуарани, испанский

Религия: 93%- католики,

2.5 % - протестанты, 2%- евреи, 1,5 % - украинские католики, 1%- православные армяне

Правительство Аргентины: республика

Глава государства: президент Нестор Киркне

Главные отрасли промышленности :

обработка продуктов питания, автомашины, товары длительного пользования, текстиль, химикалии и нефтехимические вещества, печать, металлургия, сталь, сельское хозяйство



Название страны произошло от латинского слова аргентум, что означает серебро, которое мечтали найти здесь испанцы.

Флаг и Герб

На **флаге** синий цвет означает -небо и океан, а белый - снега гор Анд. Солнце – национальный символ Аргентины.

На **гербе** в центре овала изображено пожатие рук, что говорит о дружбе народов этой многонациональной страны. Руки держат шапку Свободы древних фригийских народов.



Аргентина — второе после Бразилии по территории (восьмое место в мире) и третье после Бразилии и Колумбии по населению государство Южной Америки.

Аргентина занимает юго-восточную часть материка Южной Америки, восточную часть острова Огненная Земля и близлежащие острова Эстадос и др.

Граничит на западе с Чили, на севере с Боливией и Парагваем, на северо-востоке — с Бразилией и Уругваем. На востоке омывается водами Атлантического океана.





На топографию Аргентины повлияла как широта, так и долгота, из-за большей протяженности страны. Страна может быть разделена на четыре главных физиографических области: Анды на западе (с засушливыми бассейнами измельчавших рек, заполненными предгорьями, ледниковыми горами и Озерным краем), плодородные равнины на севере (с субтропическими и тропическими лесами), центральные Пампасы (бескрайние равнины) и Патагония (смесь пасторальных степей и ледниковых областей).

Вдоль всей западной границы Аргентины простираются Анды - крупнейший горный массив Западного полушария, поднятые в основном во время альпийского горообразования. Они отличаются сложностью и разнообразием геологического строения. На северо-западе, между северной границей страны и 28° ю. ш., на высоте 3000—4000 м лежит обширное замкнутое вулканическое плато — Пуна. Горы, обрамляющие Пуну с востока, поднимаются до 6500 м и заканчиваются величественными снежными вершинами — невадос.


Южнее Анды резко сужаются. Наибольшей высоты достигают они в центральной части, где преобладают альпийские заострённые формы рельефа. Здесь поднимаются увенчанные мощными снежными шапками самые высокие вершины Южной Америки: Аконкагуа (6960 м), Тупунгато, Мерседарьо. Сочетание разнообразных форм рельефа с различной цветовой гаммой склонов и снежным нарядом гор создаёт величественную и неповторимую красоту горных ландшафтов Анд.




На севере, от северной границы до 29° ю. ш., и до реки Параны на востоке расстилается равнина Гран-Чако. Равнина Гран-Чако покрыта труднопроходимыми тропическим лесами и местами заболочена.



Аконкагуа



Красивейший водопад Южной Америки - Игуасу

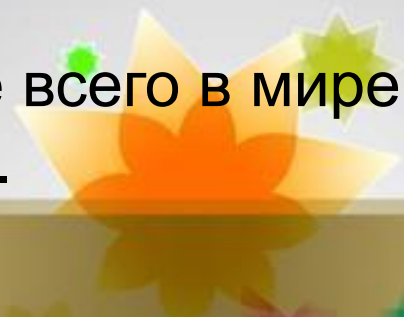


Большую территорию Аргентины занимает пампа –
степи, где сейчас выращивают пшеницу

www.migranov.ru



.... и пасут огромные стада коров. Больше всего в мире на рынке аргентинского мяса.



Фауна Аргентины хотя и не столь богата и разнообразна, как в других странах Латинской Америки, но имеет немало видов. К их числу относятся пампасский олень, пампасская кошка, магелланова собака. Почти все эти животные обитают в Андах и их предгорьях, а также в малонаселённой области Патагонии..

На открытых полупустынных пространствах Патагонии и в саваннах Чако распространена пума. В Андах ещё встречаются викунья, обладающая мягкой шерстью, и шиншилла с нежным серебристым мехом. Однако и те, и другие подверглись почти полному истреблению. Много грызунов, броненосцев. В Чако, Междуречье, Патагонии широко распространены нутрии, выдры.

В болотах и озёрах повсюду обитают водоплавающие птицы, многие из которых выделяются своей яркой окраской. На берегах водоёмов можно увидеть фламинго, цаплю. В лесах встречаются колибри, среди которых есть и эндемичные виды, например, так называемый порхающий изумруд в Патагонских Андах. Обитающий в Аргентине печник стал в 1928 году одним из национальных символов страны.



Растительность Аргентины отличается большим многообразием: от тропических лесов до полупустынь в Патагонии и Пуне. В северном Междуречье растут субтропические леса с разнообразным видовым составом. Здесь встречаются обладающие ценной древесиной араукария, седро, лапачо. Южнее преобладает кустарниковая растительность; заболоченные пространства покрыты камышами, тростниками, кувшинками, а возвышенные и сухие — лугами с богатым травяным покровом. Встречаются разреженные леса из акаций, мимоз, страусового дерева, по берегам рек — пальмовые рощи.

Национальным цветком Аргентины является Эритрина.



По состоянию на 2001 год численность населения страны составляла 36 260 130 на июль 2009 года — 40 134 425 человек. Ныне по этому показателю Аргентина является 3-ей в Южной Америке и 33-й в мире. Средняя плотность населения составила 13,3 чел на квадратный километр. Рост населения в 2008 году составил 0,92 %, рождаемость составляла 16,32/1000 человек, младенческая смертность — 7,54/1000 родившихся.

Население в возрасте до 15 лет составляет 24,6 %, старше 65 лет — 10,8 % от общего числа населения.



Испанский язык - это официальный язык Аргентины, но некоторые иммигрирующие общины сохраняют свой язык, как признак принадлежности к своему народу. Широко распространен итальянский язык, так как отражает влияние единственной наибольшей иммигрантской группы в стране, а английский язык сохранился в англо-сообществе.





Европейские влияния глубоко проникли в искусство Аргентины, архитектуру, литературу и образ жизни, но все же аргентинцы сумели сохранить свою уникальную идентичность в целостности. Особенно это очевидно в литературе аргентинских авторов, таких как Хорхеа Луис Борхес и Мануэль Пуига, работы которых продвинули Аргентину на мировую арену. Аргентина прославилась на весь мир с помощью Марадонны и своего энергичного танца - танго, а также своим красивым и мелодичным языком.

Так как большинство аргентинцев получали образование в Европе, то вся страна своим стилем напоминает европейское государство, особенно Буэнос-Айрес, который застенчиво подражал европейским культурным тенденциям в искусстве, музыке и архитектуре. В результате этого, в городе открыто много важных художественных музеев и галерей. Аргентинское кино также достигло международной высоты, и способствовало изгнанию из памяти людей ужасов Грязной войны.



В центральных кварталах Буэнос–Айрес находятся правительственные, культурные учреждения и магазины.

