

Аргентина

Презентация к уроку географии по теме: «Страны Южной Америки»

Подготовлена учителем географии: Тимошенко Ларисой Яковлевной
Лицей №:6 «Парус»,
город Дзержинский,
Московской области



Аргентина - вторая по величине страна Южной Америки.

- Название страны произошло от латинского слова аргентум, что означает серебро, которое мечтали найти здесь испанцы.



Флаг и герб страны

- На флаге синий цвет означает - небо и океан, а белый - снега гор Анд. Солнце – национальный символ Аргентины.
- На гербе в центре овала изображено пожатие рук, что говорит о дружбе народов этой многонациональной страны. Руки держат шапку Свободы древних фригийских народов.



Столица Аргентины – Буэнос – Айрес один из самых красивейших городов мира.




В центральных кварталах Буэнос – Айрес находятся правительственные, культурные учреждения и магазины.




В Аргентине находится самая высокая гора Южной Америки



Аконкагуа 6960 м



Красивейший водопад Южной Америки - Игуасу



Аргентинское родничное танго



Футбол – является национальной страстью аргентинцев. Всему миру известно имя Диего Марадонны.



Аргентина – страна тропической растительности



Большую территорию Аргентины занимает пампа – степи, где сейчас выращивают пшеницу



.... и пасут огромные стада коров. Больше всего в мире на рынке аргентинского мяса.



Так как в стране много эмигрантов, то и кухня аргентинская самая разнообразная и может удовлетворить вкус любого гурмана.






Аргентинские крестьяне - гаучо – это смелые наездники, именно они заложили основы национальной культуры.



re... ke p...o



Донские казаки на войну
основные атрибуты и элементы их одежды



Аргентинский карнавал самый продолжительный



Наряду с традиционными танцами в Аргентине существует и «самбо»

