

# АРХАНГЕЛЬСКАЯ ОБЛАСТЬ



автор презентации: Гончарова Евангелина. Гимназия №5. 9 "Г" класс.

# СИМВОЛИКА АРХАНГЕЛЬСКОЙ ОБЛАСТИ

## Гимн Архангельской области

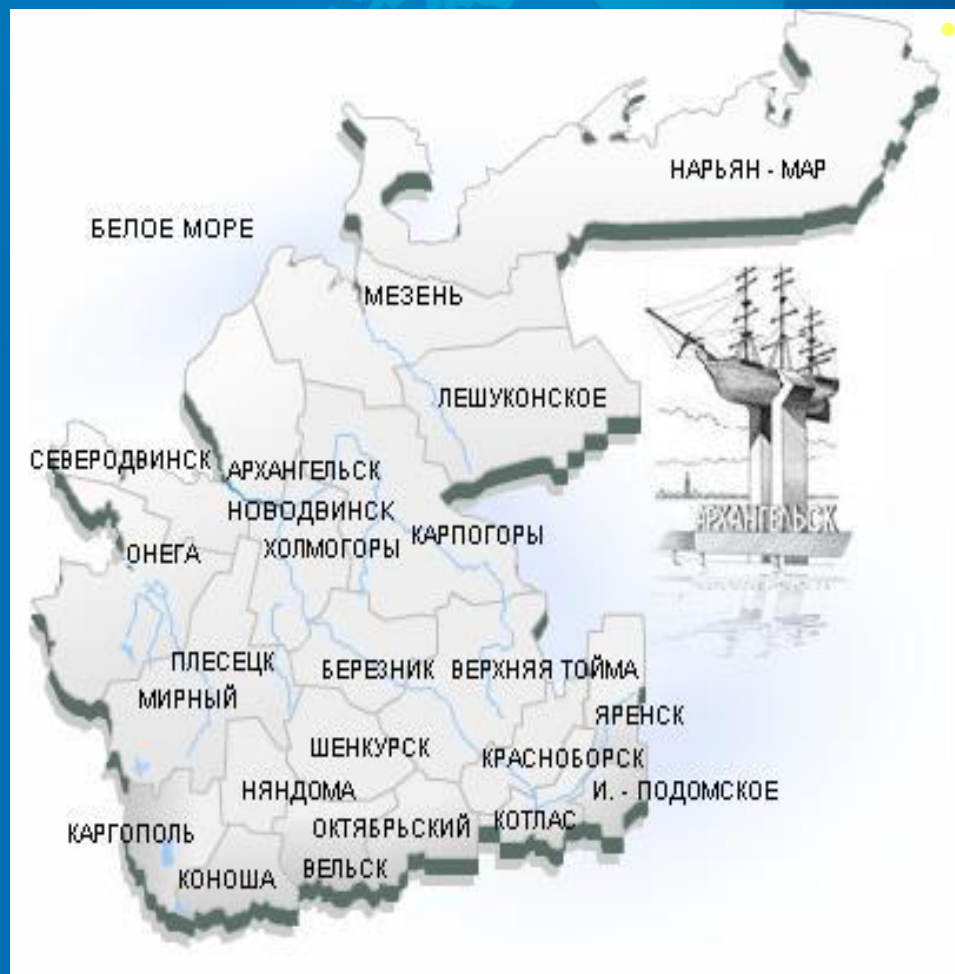
Край наш поморский  
Могуч и прекрасен!  
Его не забудешь вовек.  
Манят отважных  
Бескрайние дали,  
Где не ступал человек!



Здесь по Петрову  
Веленью из моря  
Ряд белокрылых  
Фрегатов восстал.  
И колыбелью Российского флота  
Край наш Архангельский стал.

Край наш поморский  
В движении и силе,  
Ему по плечу Новый век!  
Космос, богатства,  
Глубины морские —  
Все покорит человек!

- **АРХАНГЕЛЬСКАЯ ОБЛАСТЬ**, на северо-западе Российской Федерации, входит в состав Северо-Западного федерального округа; граничит на западе с Карелией, на юге — с Вологодской областью, на востоке с республикой Коми, с севера омывается Белым, Баренцевым и Карским морями.



В область входит Ненецкий автономный округ, острова в Северном Ледовитом океане: Земля Франца-Иосифа, Новая Земля; Соловецкие острова в Белом море. Площадь области 587,4 тысяч кв. км. Область является крупнейшим субъектом федерации в европейской части России и крупнейшей областью (провинцией) в Европе. В области 13 городов, 39 поселков городского типа (2001). Административный центр — Архангельск.

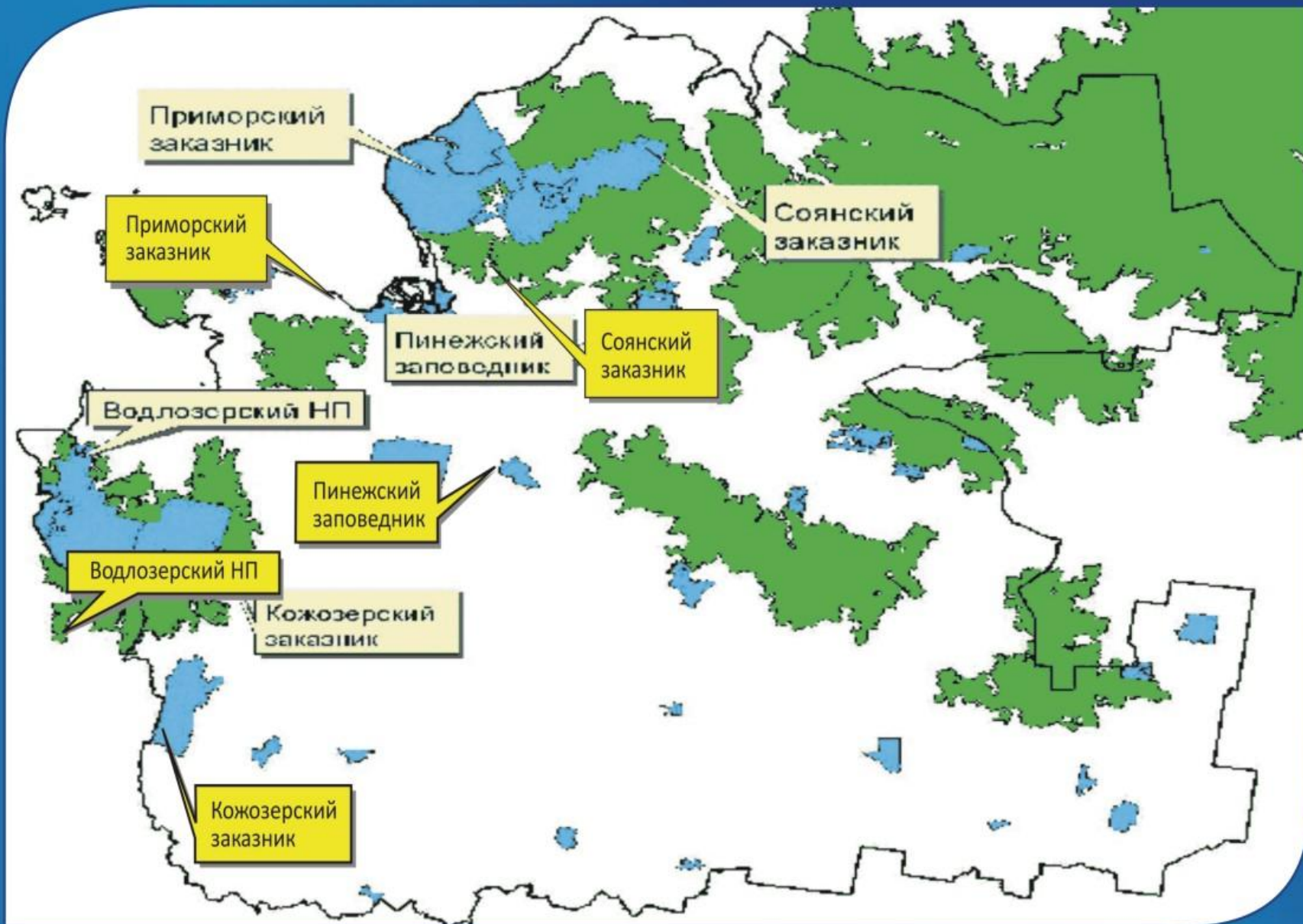
✦ Область расположена на севере Восточно-Европейской равнины. Климат умеренно континентальный, на северо-западе - морской, на северо-востоке - субарктический (прохладное лето и продолжительная холодная зима). На северо-востоке распространена многолетняя мерзлота.

✦ Территория представляет собой обширную равнину с густой сетью рек и озёр. Почти все реки относятся к бассейну Северного Ледовитого океана. Крупнейшие реки — Северная Двина (с притоками Вычегда, Пинега и Вага), Онега, Мезень.

✦ 53 % территории области занимают таёжные леса. Северо-восточная часть относится к зоне тундры, архипелаги Новая Земля и Земля Франца-Иосифа, остров Виктория - к арктическим пустыням.



# ОСОБО ОХРАНЯЕМЫЕ ТЕРРИТОРИИ АРХАНГЕЛЬСКОЙ ОБЛАСТИ



# Соловецкие острова.

Кенозерский  
национальный парк



Ветреный пояс




# Главное природное богатство Архангельской области - леса



# ВОДНЫЕ РЕСУРСЫ



Бокситовая руда



Нефть  
на морском шельфе



Месторождение алмазов

ПОЛЕЗНЫЕ  
ИСКОПАЕМЫЕ



# Развитие промышленности Архангельской области зависит от транспортных коммуникаций



# Перспективы развития: строительство новой железнодорожной магистрали «Белкомур» (Архангельск-Сыктывкар-Пермь (Соликамск) в рамках транспортного коридора Northern East – West (NEW)



**Новая магистраль имеет стратегическое значение, поскольку свяжет Урал и Северо-Запад России напрямую с незамерзающими портами Архангельска и Мурманска, со странами Северной Европы, Центральной и Юго-Восточной Азии.**



# СЕВЕРНЫЙ КОСМОДРОМ ПЛЕСЕЦК



# ДОСТОПРИМЕЧАТЕЛЬНОСТИ:

- Соловецкий монастырь;
- Храмы и старинные дома Каргополя, музей деревянного зодчества «Малые Карелы»;
- Кожозерский Богоявленский монастырь;
- Родина М.В.Ломоносова – в Холмогорском районе;
- Антониево – Сийский монастырь.



Архангельский край в разные времена был местом ссылки. Самый знаменитый узник — вождь раскола протопоп Аввакум. Два года прожил он в Мезени, затем 15 лет в Пустозерске. В Архангельский край был сослан Петром фаворит Софьи князь В. В. Голицын. Он похоронен в Красногорском монастыре близ Пинеги. В Пинегу был сослан за революционную деятельность писатель Александр Грин. А уже в 1960-х годах в деревне Норенской отбывал ссылку за тунеядство поэт Иосиф Бродский.



Протопоп Аввакум



А. Грин



Иосиф Бродский

**Архангельская область** — родина ученого М. В. Ломоносова и скульптора Ф. В. Шубина (уроженцы Холмогор), писателя Ф. А. Абрамова (деревня Веркола). В селе Суре Пинежского района родился святитель Иоанн Кронштадский. С Поморьем связано творчество художника В. В. Верещагина, писателей М. М. Пришвина и Ю. П. Казакова. Сказовая речь поморов запечатлена в произведениях Б. В. Шергина.

Ф. В. Шубин




Иоанн Кронштадский



Ф. А. Абрамов

М. В. Ломоносов



- По данным Всероссийской переписи населения 2002 года, население Архангельской области составило 1 294 993 чел. , из них горожан 973 349 чел. (75,16 %), сельского населения — 321 644 чел. (24,84 %).
- Женщин 685 529 чел. (52,94 %), мужчин 609 494 чел. (47,06 %). За 13 лет, прошедших со времени Всесоюзной переписи 1989 года, население области уменьшилось на 220 774 чел. (14,57 % от начального).
- Национальный состав (перечислены группы более 700 чел., без Ненецкого автономного округа:
  - Русские — 1 258 938 чел. (95,21 %)
  - Украинцы — 27 841 чел. (2,05 %)



# Список литературы:

- Большая Советская Энциклопедия, ст . «Архангельская область»
- Заповедные острова: книга о заповедниках, национальных парках и не только.../Авт.-сост. Е.В. Богданов, под науч. ред. В.В. Дёжкина. – Смоленск: Маджента, 2005
- Аксенов Д. Е., Добрынин Д. В., Дубинин М. Ю. и др. Атлас малонарушенных лес-  
ных территорий России. – М.: изд-во МСоЭС; 2003. – 186 с
- Атлас Архангельской области. – М.: ГУГК, 1976.
- [WWW.ALL-BIZ.INFO](http://WWW.ALL-BIZ.INFO)