

АРХАНГЕЛЬСКАЯ ОБЛАСТЬ



автор презентации: Гончарова Евангелина. Гимназия №5. 9 "Г" класс.

СИМВОЛИКА АРХАНГЕЛЬСКОЙ ОБЛАСТИ

Гимн Архангельской области

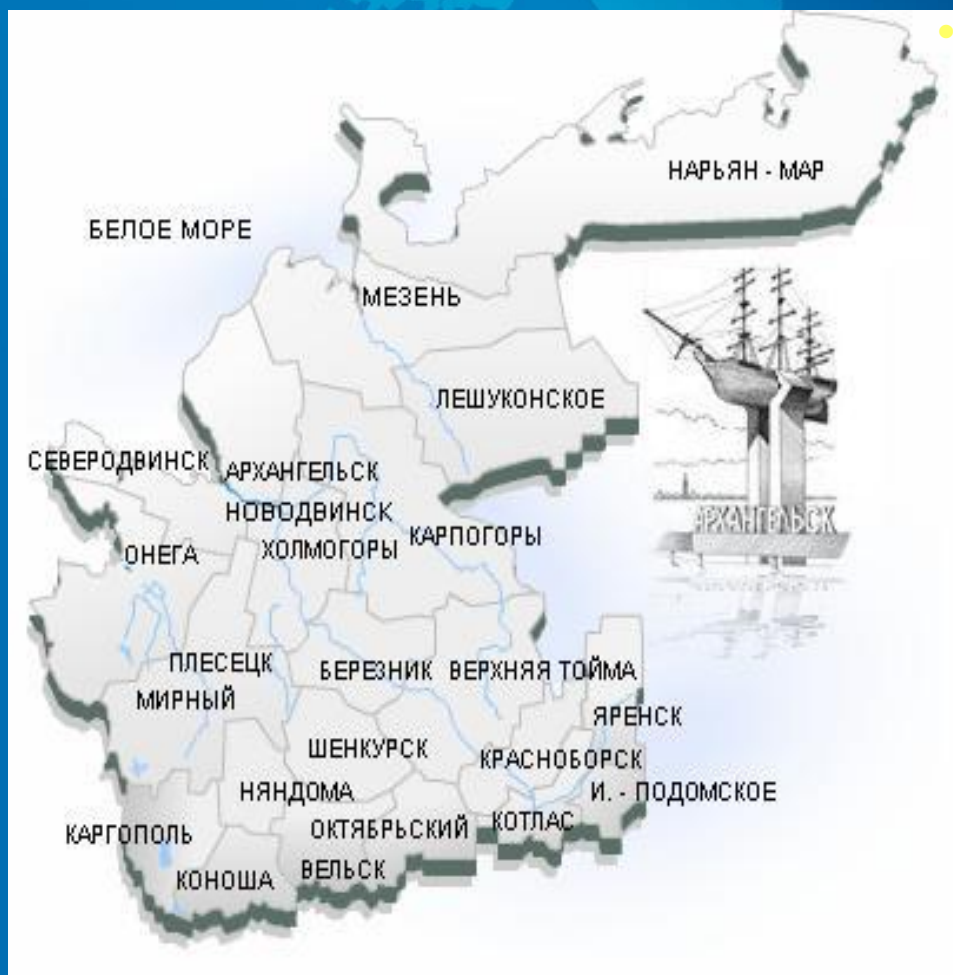
Край наш поморский
Могуч и прекрасен!
Его не забудешь вовек.
Манят отважных
Бескрайние дали,
Где не ступал человек!



Здесь по Петрову
Веленью из моря
Ряд белокрылых
Фрегатов восстал.
И колыбелью Российского флота
Край наш Архангельский стал.

Край наш поморский
В движении и силе,
Ему по плечу Новый век!
Космос, богатства,
Глубины морские —
Все покорит человек!

- **АРХАНГЕЛЬСКАЯ ОБЛАСТЬ**, на северо-западе Российской Федерации, входит в состав Северо-Западного федерального округа; граничит на западе с Карелией, на юге — с Вологодской областью, на востоке с республикой Коми, с севера омывается Белым, Баренцевым и Карским морями.



В область входит Ненецкий автономный округ, острова в Северном Ледовитом океане: Земля Франца-Иосифа, Новая Земля; Соловецкие острова в Белом море. Площадь области 587,4 тысяч кв. км. Область является крупнейшим субъектом федерации в европейской части России и крупнейшей областью (провинцией) в Европе. В области 13 городов, 39 поселков городского типа (2001). Административный центр — Архангельск.

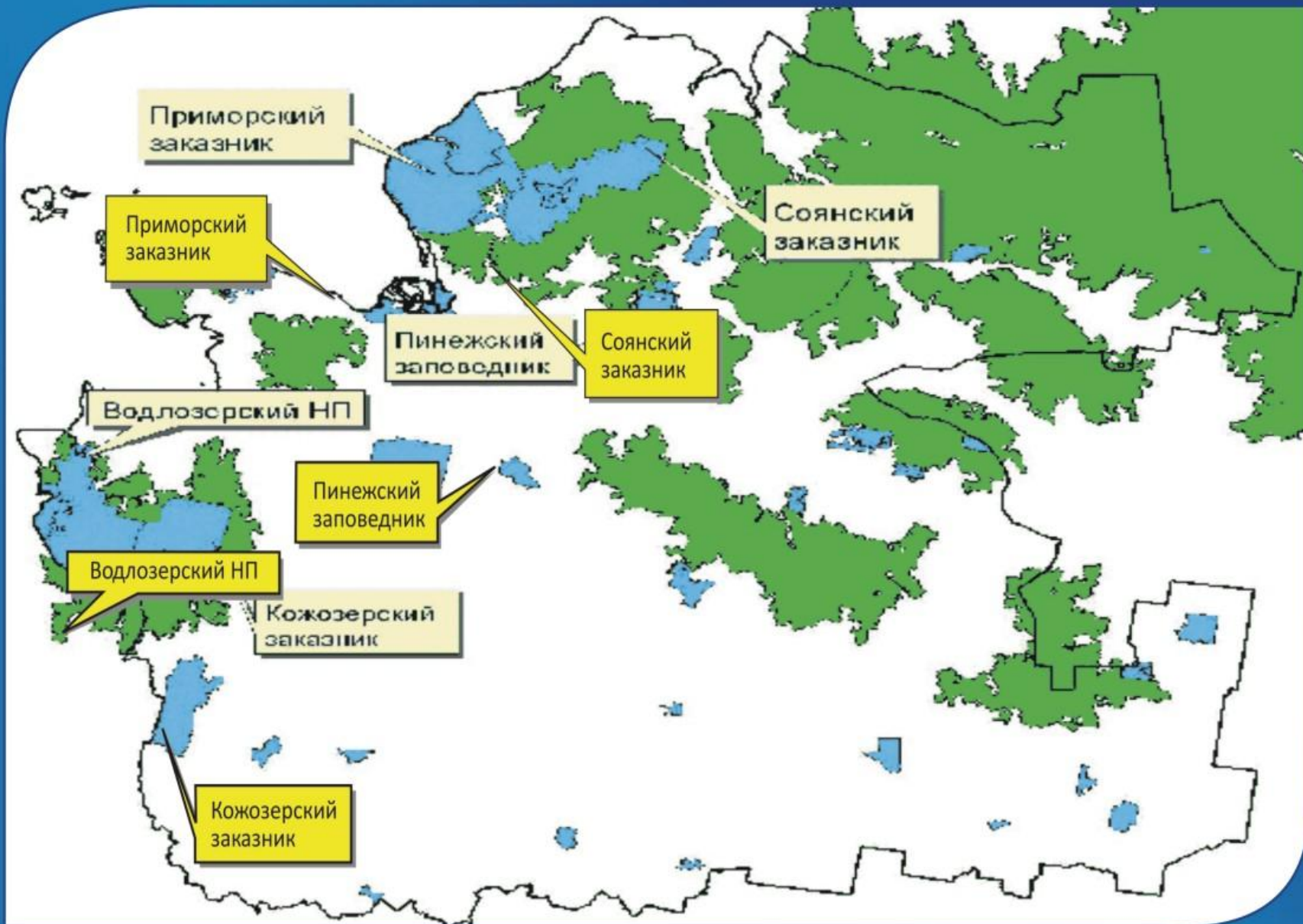
✦ Область расположена на севере Восточно-Европейской равнины. Климат умеренно континентальный, на северо-западе - морской, на северо-востоке - субарктический (прохладное лето и продолжительная холодная зима). На северо-востоке распространена многолетняя мерзлота.

✦ Территория представляет собой обширную равнину с густой сетью рек и озёр. Почти все реки относятся к бассейну Северного Ледовитого океана. Крупнейшие реки — Северная Двина (с притоками Вычегда, Пинега и Вага), Онега, Мезень.

✦ 53 % территории области занимают таёжные леса. Северо-восточная часть относится к зоне тундры, архипелаги Новая Земля и Земля Франца-Иосифа, остров Виктория - к арктическим пустыням.



ОСОБО ОХРАНЯЕМЫЕ ТЕРРИТОРИИ АРХАНГЕЛЬСКОЙ ОБЛАСТИ



Соловецкие острова.

Кенозерский
национальный парк



Ветреный пояс



Главное природное богатство Архангельской области - леса



ВОДНЫЕ РЕСУРСЫ



Бокситовая руда



Нефть
на морском шельфе



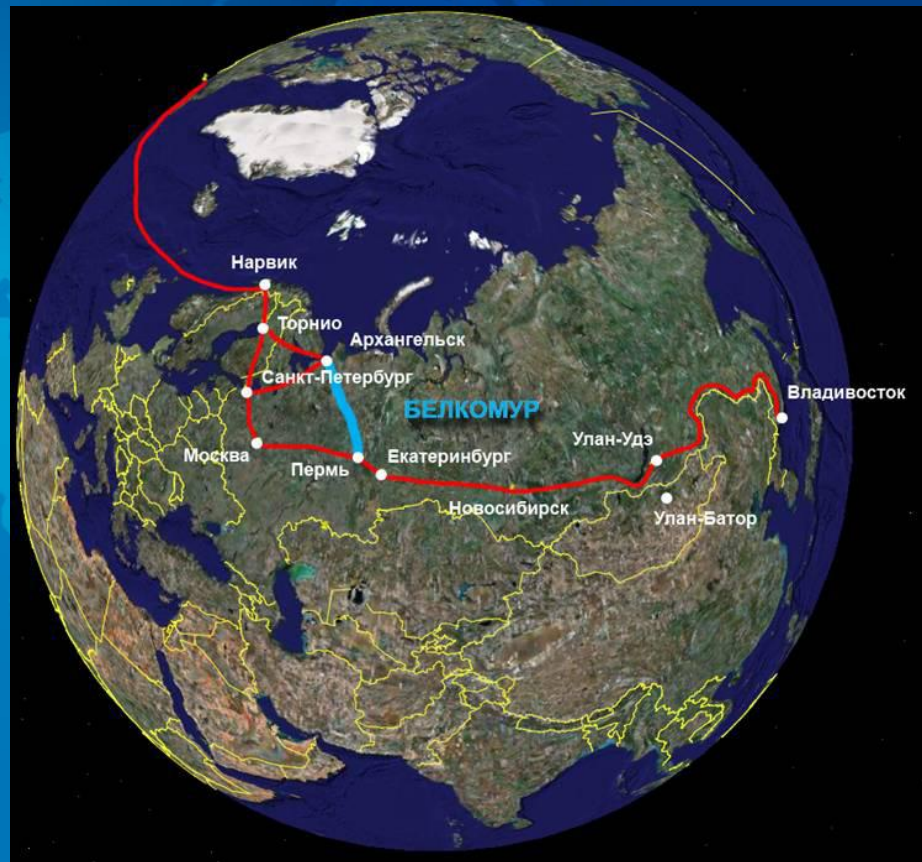
Месторождение алмазов

ПОЛЕЗНЫЕ
ИСКОПАЕМЫЕ

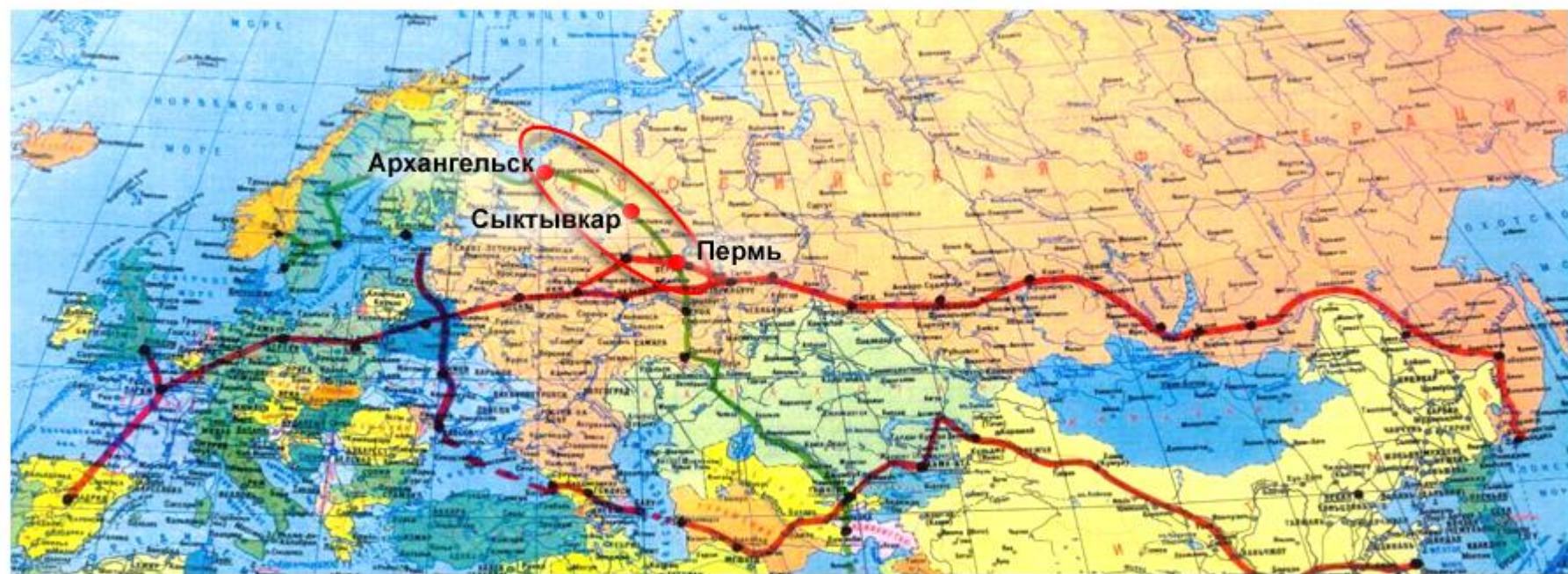
Развитие промышленности Архангельской области зависит от транспортных коммуникаций



Перспективы развития: строительство новой железнодорожной магистрали «Белкомур» (Архангельск-Сыктывкар-Пермь (Соликамск) в рамках транспортного коридора Northern East – West (NEW)



Новая магистраль имеет стратегическое значение, поскольку свяжет Урал и Северо-Запад России напрямую с незамерзающими портами Архангельска и Мурманска, со странами Северной Европы, Центральной и Юго-Восточной Азии.



СЕВЕРНЫЙ КОСМОДРОМ ПЛЕСЕЦК



ДОСТОПРИМЕЧАТЕЛЬНОСТИ:

- Соловецкий монастырь;
- Храмы и старинные дома Каргополя, музей деревянного зодчества «Малые Карелы»;
- Кожозерский Богоявленский монастырь;
- Родина М.В.Ломоносова – в Холмогорском районе;
- Антониево – Сийский монастырь.



Архангельский край в разные времена был местом ссылки. Самый знаменитый узник — вождь раскола протопоп Аввакум. Два года прожил он в Мезени, затем 15 лет в Пустозерске. В Архангельский край был сослан Петром фаворит Софьи князь В. В. Голицын. Он похоронен в Красногорском монастыре близ Пинеги. В Пинегу был сослан за революционную деятельность писатель Александр Грин. А уже в 1960-х годах в деревне Норенской отбывал ссылку за тунеядство поэт Иосиф Бродский.



Протопоп Аввакум



А. Грин



Иосиф Бродский

Архангельская область — родина ученого М. В. Ломоносова и скульптора Ф. В. Шубина (уроженцы Холмогор), писателя Ф. А. Абрамова (деревня Веркола). В селе Суре Пинежского района родился святитель Иоанн Кронштадский. С Поморьем связано творчество художника В. В. Верещагина, писателей М. М. Пришвина и Ю. П. Казакова. Сказовая речь поморов запечатлена в произведениях Б. В. Шергина.

Ф. В. Шубин



Иоанн Кронштадский



Ф. А. Абрамов

М. В. Ломоносов

- По данным Всероссийской переписи населения 2002 года, население Архангельской области составило 1 294 993 чел. , из них горожан 973 349 чел. (75,16 %), сельского населения — 321 644 чел. (24,84 %).
- Женщин 685 529 чел. (52,94 %), мужчин 609 494 чел. (47,06 %). За 13 лет, прошедших со времени Всесоюзной переписи 1989 года, население области уменьшилось на 220 774 чел. (14,57 % от начального).
- Национальный состав (перечислены группы более 700 чел., без Ненецкого автономного округа:
 - Русские — 1 258 938 чел. (95,21 %)
 - Украинцы — 27 841 чел. (2,05 %)

Список литературы:

- Большая Советская Энциклопедия, ст . «Архангельская область»
- Заповедные острова: книга о заповедниках, национальных парках и не только.../Авт.-сост. Е.В. Богданов, под науч. ред. В.В. Дёжкина. – Смоленск: Маджента, 2005
- Аксенов Д. Е., Добрынин Д. В., Дубинин М. Ю. и др. Атлас малонарушенных лес-
ных территорий России. – М.: изд-во МСоЭС; 2003. – 186 с
- Атлас Архангельской области. – М.: ГУГК, 1976.
- WWW.ALL-BIZ.INFO