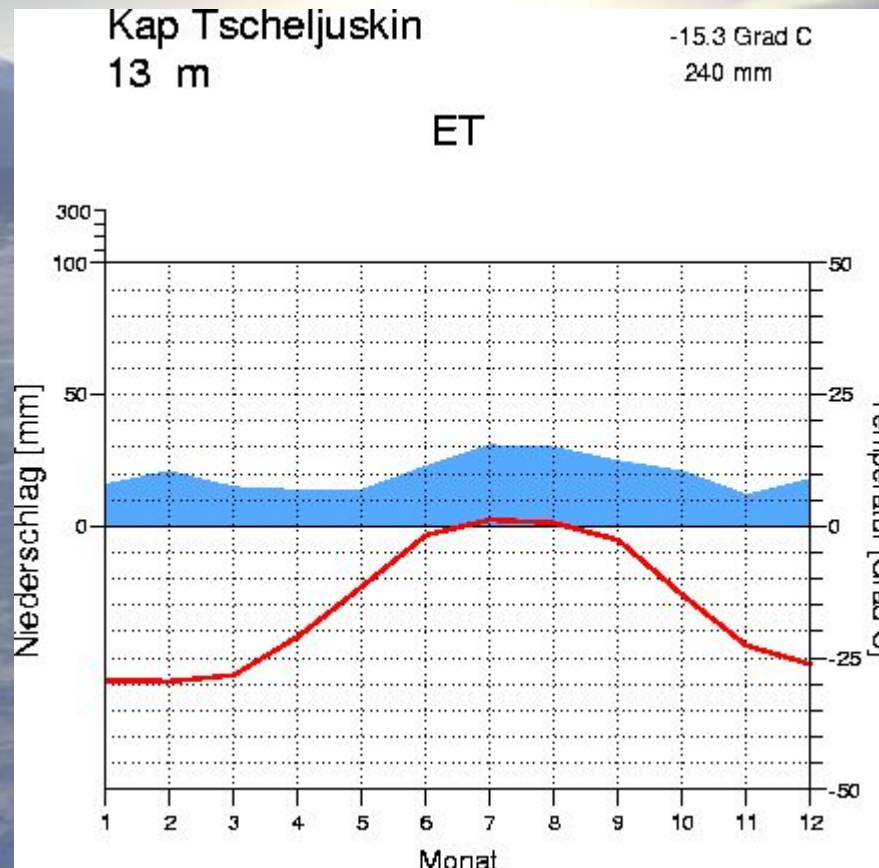


A wide-angle photograph of an Arctic landscape. In the foreground, a dark, icy sea is dotted with small ice floes. The middle ground features a large, snow-covered mountain range with a prominent, rounded peak on the right and a smaller, more jagged peak on the left. The sky is filled with soft, colorful clouds in shades of blue, purple, and orange, suggesting a sunrise or sunset. The overall atmosphere is serene and majestic.

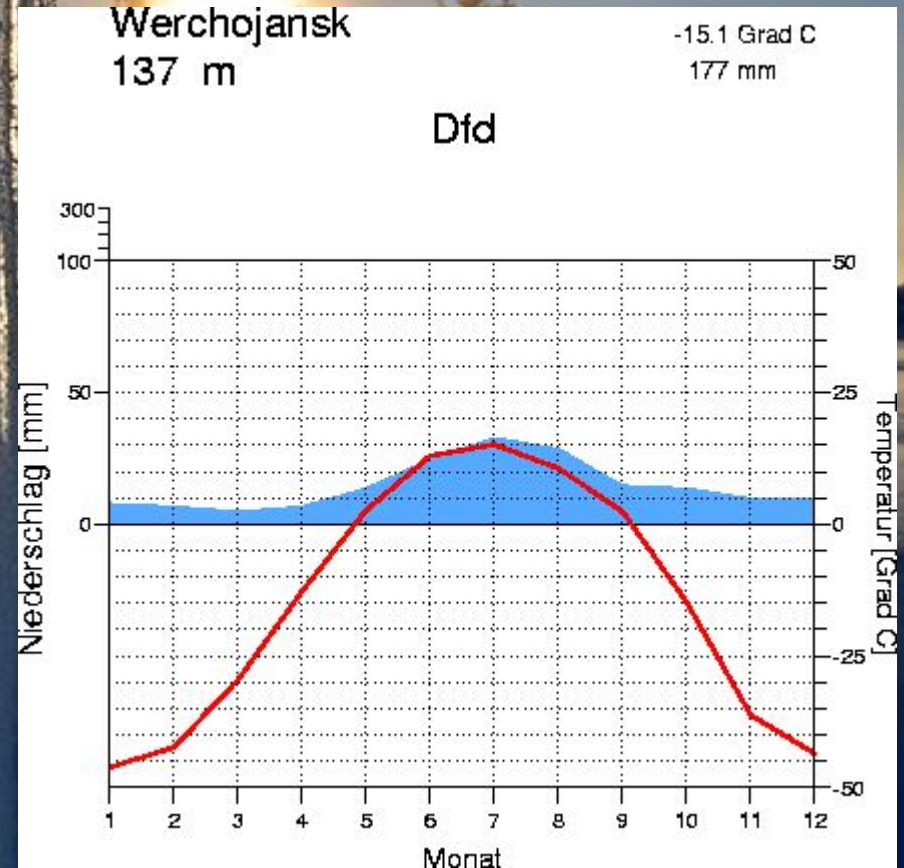
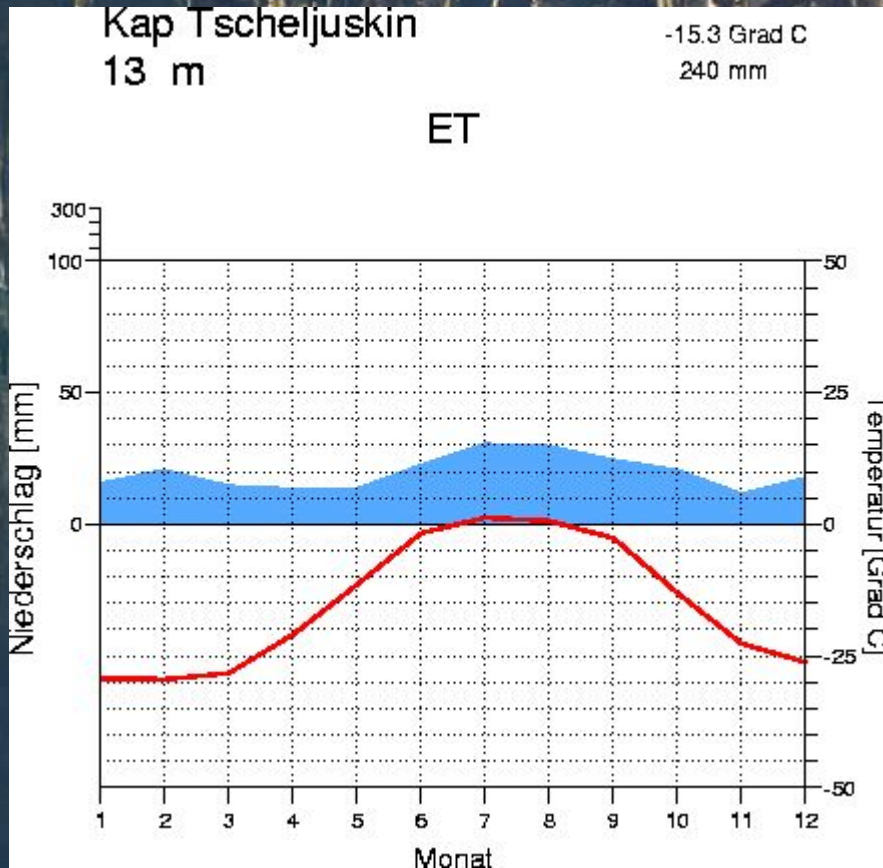
Арктический Климат

Савицкая Софья 7 «в»

Моим заданием было описать арктический климат в Азии. Как пример я выбрала Кар Tsheljuskin. Здесь круглый год господствует сухой и холодный арктический воздух. Постоянны низкие температуры, а зимой – сильные морозы. Коротким летом на несколько месяцев невысоко поднимается полярное солнце. Оно слабо нагревает поверхность океана и суши.



Если сравнивать Werchojansk(Субарктический) и Кап Tsheljuskin(Арктический), то можно заметить что летом температура выше в субарктическом чем в арктическом, количество осадков небольшое примерно одинаковое, а зимой наоборот в арктическом температура выше нежели в субарктическом, но в Арктическом гораздо больше осадков, это происходит так как в субарктическом поясе очень холодные и засушливые зимы и прохладное лето с небольшим количеством осадков. Это объясняется тем, что на лето сюда приходят умеренные воздушные массы, а зимой- арктические.





<http://klimadiagramme.de/Asien/Plots/kaptscheljuskin.gif>

<http://klimadiagramme.de/Asien/Plots/werchojansk.gif>

http://klimadiagramme.de/index_1.html

<http://news.rrc-cwa.org/wp-content/uploads/2013/03/130131144106-large.jpg>

http://img0.liveinternet.ru/images/attach/c/2/84/109/84109574_3727531_aaaaaa.jpg

http://www.ridus.ru/_ah/img/_6KLIw1xZcZB21tARfpAfw

<http://ruskline.ru/images/2007/8057.jpg>

http://ukrmap.su/program2009/g7/r_7/2.jpg



Спасибо за
внимание!

Савицкая Софья 7 «в»