



**ՀԱՅԱՍՏԱՆԻ ՀԱՆՐԱՊԵՏՈՒԹՅԱՆ  
ՊԵՏԱԿԱՆ ՕՐՆՆԵՐԳ**

Մեր նայրենիք, Ազատ, Անկախ,  
Որ ապրել է դարե դար  
Յուր որդիքը արդ կանչում է  
Ազատ, Անկախ Հայաստան:

Ահա՛, եղբայր, քեզ մի դրոշ,  
Որ ինձ ձեռքով գործեցի  
Գիշերները ես բուն չեղա,  
Արտասուքով բլացի:

Նայիր նրան երեք գույնով,  
Նվիրական մեր նշան,  
Թո՛ղ փողվուցի բշմամու դեմ,  
Թո՛ղ միշտ պանծա Հայաստան:

Ամենայն անդ մահը մի է,  
Մարդ մի անգամ պիտ մեռնի,  
Բայց երանի՛ որ յուր ազգի  
Ազատության կրքովի:

Кашкаян Изабелла 11 класс  
ГБОУ школа №104 Санкт-Петербурга  
Учитель Шиженская Н.Н.

# Флаг Армении

***Красный цвет символизирует Армянское нагорье, постоянную борьбу армянского народа за существование, христианскую веру, свободу и независимость Армении.***

***Синий цвет - стремление армянского народа жить под мирным небом.***

***Оранжевый - созидательный талант и трудолюбие армянского народа.***

# Герб Армении



# Глава республики Армения - Президент, избираемый всеобщим голосованием на срок 5 лет



Серж Саргсян



# Глава правительства - Премьер министр



**Тигран Саркисян**



# Столица Армении – Ереван



# Деньги в Армении: Драм



# Площадь Армении

**Общая площадь - 29 743 кв.км.**

**Площадь суши - 28 200 кв. км.**

**Площадь акватории - 1 543 кв.км.**

**Сельскохозяйственные земли - 16 150 кв.км.**

**Пахотные земли - 4 060 кв.км.**

**Многолетние насаждения - 540 кв. км.**

**Постоянные пастбища и луга - 11 550 кв.км.**

**Леса - 2 742 кв. км.**

**Другие земли - 9 308 кв.км.**

TURKEY

ELEVATION



0 20 40

GRID Arenal, 1998





# ОДКБ - Организация Договора о коллективной безопасности



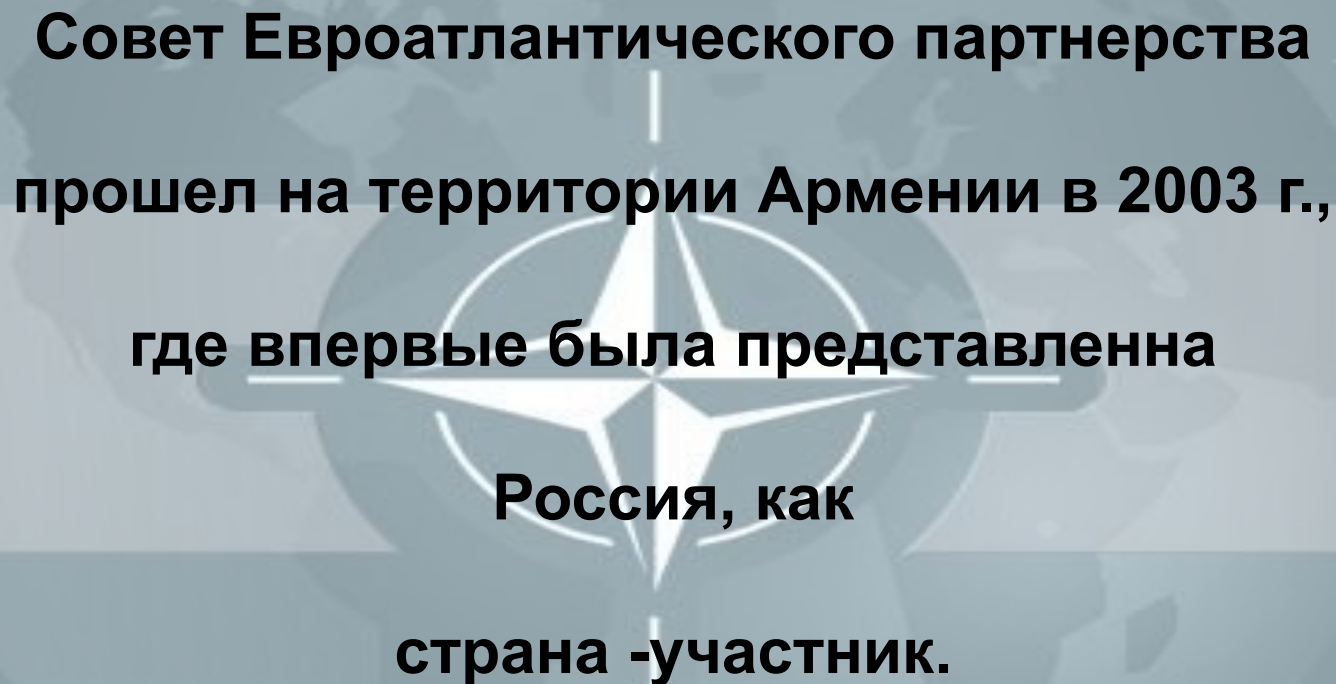
В сентябре 2008 года Армения приняла  
председательство в ОДКБ

# Сотрудничество Республики Армения с Европейским союзом



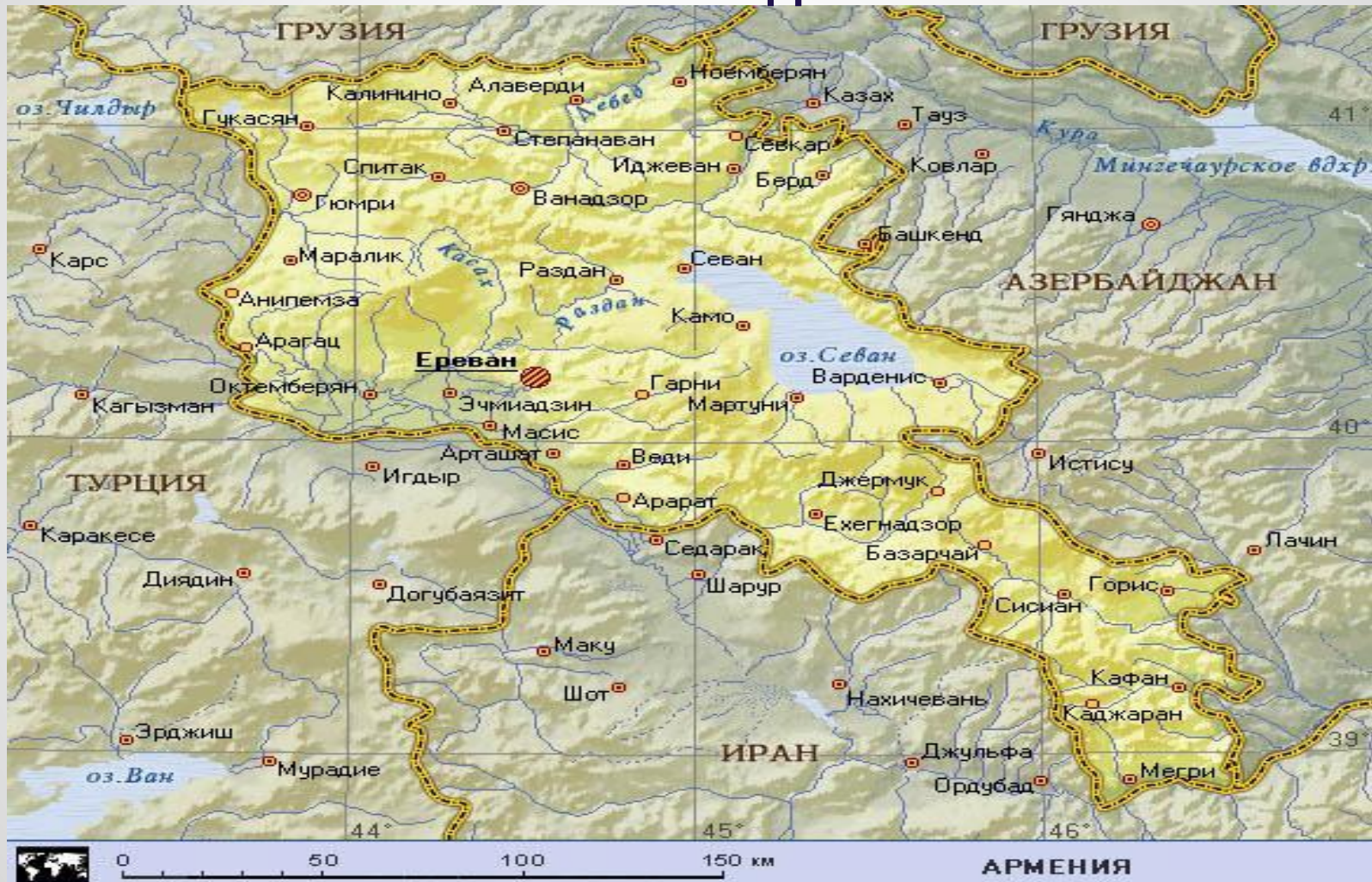
Сотрудничество с Европейским союзом - одно из ключевых направлений внешней политики Армении.

# Армения принимает участие в программе НАТО "Партнерство во имя мира"




Совет Евроатлантического партнерства  
прошел на территории Армении в 2003 г.,  
где впервые была представлена  
Россия, как  
страна -участник.

Армения расположена на востоке Армянского нагорья между  $38^{\circ}$  и  $42^{\circ}$  северной широты и  $43^{\circ}$  и  $47^{\circ}$  восточной долготы.




Граничит с Грузией, Азербайджаном, Ираном и Турцией.


**на территории Армении протекает 9480 малых и больших рек, из них 379 имеет длину 10 км и более. Общая длина рек составляет примерно 23 000 км.**



**На территории Армении расположено более 100 мелких озер. По величине и народно-хозяйственному значению наиболее значимые Арпи и Севан. Севан, на высоте 1900 м - самое крупное озеро страны. Его площадь - 1240 кв.км. Средняя глубина - 26,8 м. Максимальная - 80 м.**



# Самый крупный город Республики Армения - Ереван (1 093 499 чел.)





# Второй по величине - Гюмри (146 000 чел)



# Третий крупнейший город страны - Ванадзор (104 800 чел)



## Армения - индустриально- аграрная страна.

- Страна располагает значительными запасами медно-молибденовых и полиметаллических руд, бокситов, строительного камня, минеральных вод, месторождением драгоценных металлов (золото), полудрагоценных и поделочных камней.
- Развито производство синтетического каучука, пищевая и текстильная промышленность, машиностроение и производство электротехнических изделий.  
**Несмотря на то, что географически Армения расположена в Азии, она имеет тесные политические и культурные связи с Европой. Армения всегда находилась на перекрёстке путей, соединяющих Европу и Азию, поэтому её рассматриваю в качестве трансконтинентального государства.**

**В 2012 году, по сравнению с данными прошлого года , общий объем внешнеторгового оборота Армении увеличился на 2,4%, составив 4 041,6 млн долларов.**

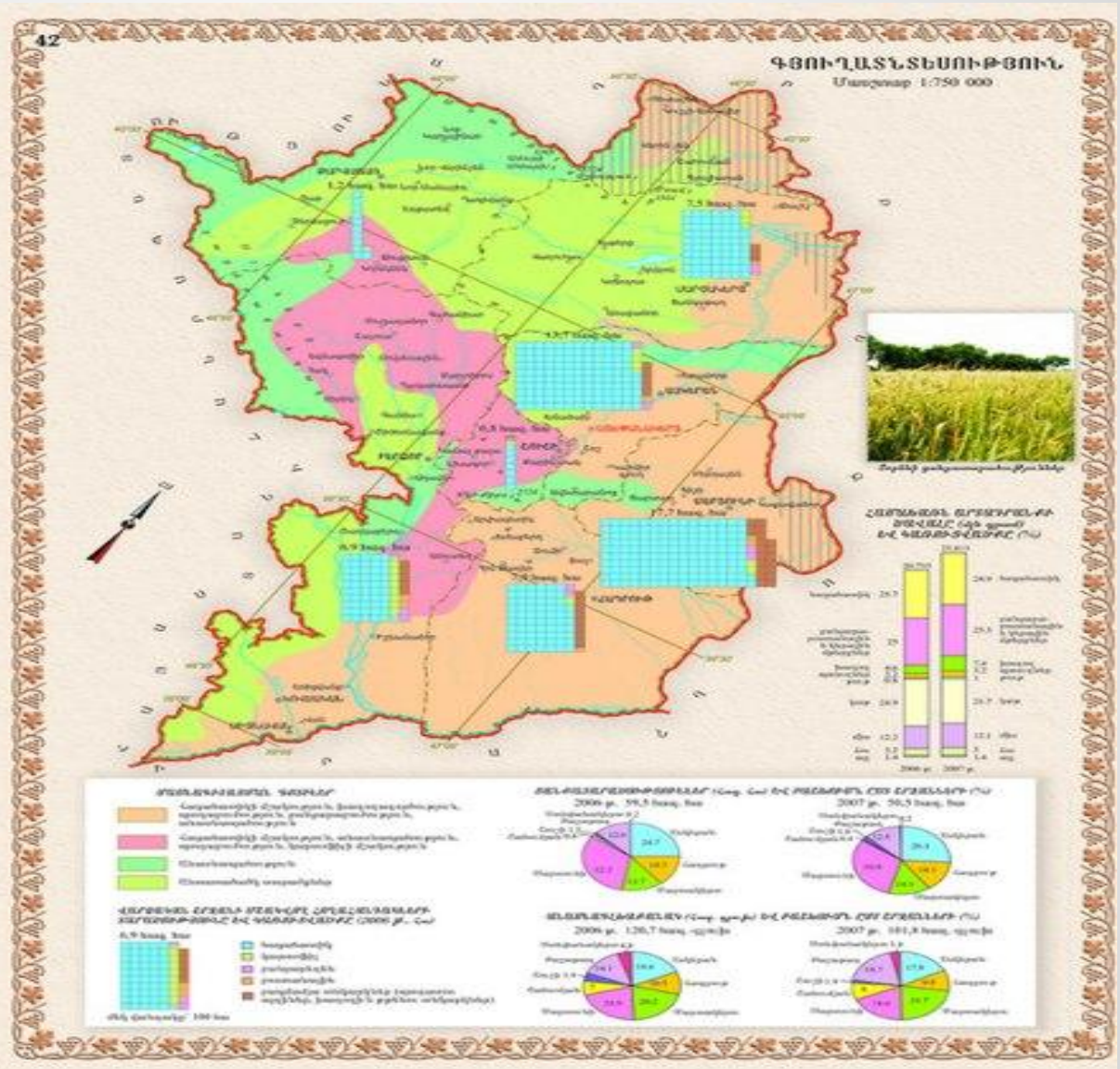
### Экспорт

- В 2012 г. вырос на 6%.
- Годовой объем составил - 1032 млн дол.
- Главные статьи - обработанные бриллианты, машины и оборудования, медная руда.
- Основным торговые партнеры: Россия (189,3 млн долл.), США, Грузия, Туркменистан.

### Импорт

- В 2012 г. вырос на 1,2%
- Годовой объем составил - 3009,6 млн долл.
- Основные статьи - газ, нефть, производственное сырье и продукты питания.
- Основные торговые партнеры - Россия( 14,9%), Белоруссия (19,8%), США, Бельгия, Иран, Великобритания.

# Сельское хозяйство Армении.



**Транспортная сеть  
включает железные  
дороги протяженностью  
830 км (90% из них  
электрифицированы) и  
автомобильные дороги  
общей длиной 7700 км.**

- 
- A landscape photograph showing a road winding through a valley. The road is paved and curves to the left. In the background, there are mountains and a small building on the right. The sky is overcast.
- **Автотрассами Ереван соединен с Грузией, Нагорным Карабахом и Ираном**
  - **Транспортное сообщение с Азербайджаном и Турцией прервано**
  - **Отсутствует также железнодорожное сообщение между Арменией и Россией**

**Все крупные города Армении  
соединены воздушными  
трассами. Всего действует 10  
внутренних и 3 международных  
аэропорта.**





**Армения несколько раз подвергалась нападениям. Защищая свои земли и свои семьи, а так же честь нации, Армянский народ принял участие в:**

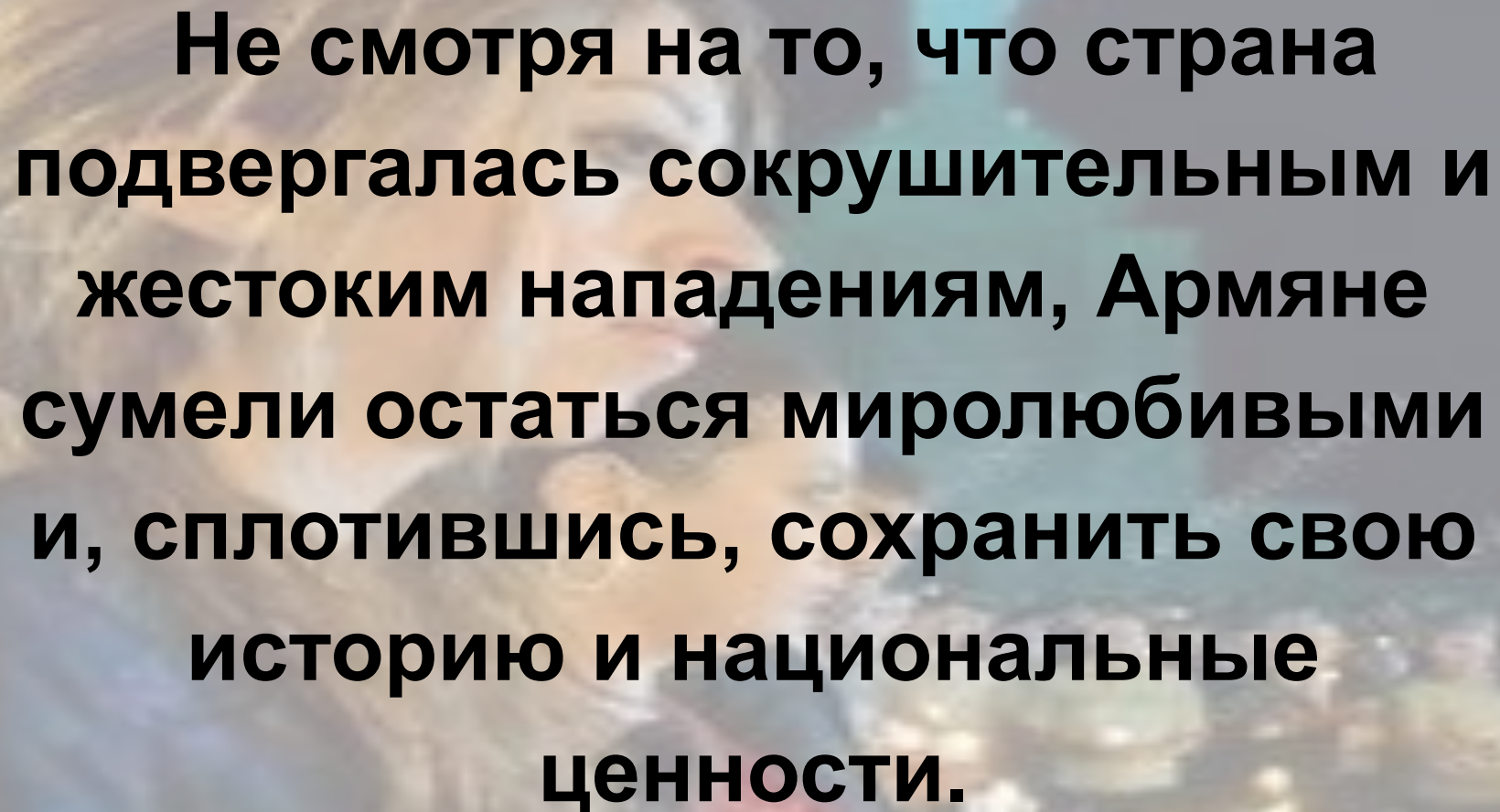
- **Армяно-Турецкая война (1920г.)**
- **Армяно-Азербайджанская война (1918-1920 гг.)**
- **Армяно-Грузинская война (1918 г.)**

**Отношения между Республикой Армения и Турецкой республикой осложнены вопросом признания Геноцида Армян и отказом Армении ратифицировать Карсский договор. Граница между государствами закрыта.**



**Боевые действия между армянскими и азербайджанскими формированиями за контроль над Нагорным Карабахом и прилегающими территориями - часть более широкого этнополитического конфликта.**



A woman with long, wavy blonde hair is shown from the chest up, holding a glowing blue figure of a person with arms raised. The background is a blurred cityscape at night. The text is overlaid on the image in a bold, black, sans-serif font.

**Не смотря на то, что страна  
подвергалась сокрушительным и  
жестоким нападениям, Армяне  
сумели остаться миролюбивыми  
и, сплотившись, сохранить свою  
историю и национальные  
ценности.**

**Вооруженные силы Республики Армения -  
Государственная военная организация, целью которой  
является обеспечение такого оборонного потенциала,  
который необходим для отражения любой агрессии.**



**В связи с недостатком рабочих мест и низким уровнем жизни в армянских селах, в Республике очень актуальна проблема внутренней миграции населения.**



# Основные проблемы и задачи Республики Армения:

- Усиление Армении, как независимого суверенного государства;
- Сохранение Армянских традиций за пределами Родины во избежание ассимиляции нации;
- В центре внимания правительства Армении находится демографическая ситуация страны, утверждена стратегия демографической политики на 2009 - 2035 гг и программа соответствующим



**Национальная одежда -  
своеобразная летопись  
исторического развития и  
художественного  
творчества народа.**

**Традиционная армянская  
одежда очень красочна и  
разнообразна.**





**Главный элемент мужского костюма - это плечевой (рубahi, кафтаны) и поясной. Имеет множество разновидностей, в зависимости от территориальной принадлежности и временного периода.**

**Но оружие в армянской  
одежде существует с  
древнейших времен и  
имеет глубокие традиции**





**Женская верхняя одежда также была достаточно разнообразна: платья, кафтанчики, безрукавки, многообразии вариаций головных уборов.**





**Дизайн и материал платья  
Армении зависел от  
достатка. Девушкам из  
богатых семей платья  
вышивали золотом и  
серебром. Также армянки  
уделяли особое внимание  
украшениям! Ювелирные  
украшения бережно  
передавались из  
поколения в поколение**

**Про гостеприимство армянского народа знают во всем мире! В Армении принято накрывать богатые столы по всем поводам.**





**Каждый Армянин  
знает, что Ной,  
ступив на землю в  
этом священном  
месте, посадил тут  
первую  
виноградную лозу.  
Так было положено  
начало  
традиционному  
виноделию в  
Армении.**



**Праздник Трндез отмечается в конце зимы. Прямо во дворе разводят большой костер и молодожены прыгают через него, чтоб очиститься от всего плохого.**

**Летом, в начале августа, когда становится особенно жарко и поля страдают от засухи, наступает спасительный праздник Вардавар. Все с радостью участвуют в традиционном обливании водой на улицах города.**



**Свадьба в Армении -  
событие очень  
важное. В этот день  
накрывают богатые  
столы и стараются  
пригласить как можно  
больше гостей.**






**Армению называют "музеем под открытым небом"**



**В стране насчитывается свыше  
4 тыс. уникальных памятников**


Святой Эчмиадзин- духовный центр и резиденция патриарха Армении. На его территории расположен мужской монастырь




Замковая церковь Амберд - замок таит множество исторических фактов о древней Армении и ее развитии



# Гегард - пещерный монастырь XII - XIII вв.



# Языческий храм солнца - Гарни



# Ныне действующий монастырь



## Севанаванк

**Расположен на  
скалистом острове на  
озере Севан**



Арарат - самый высокий массив Армянского нагорья. Высота - 5165 м. над уровнем моря



Севан- второе по запасам пресной воды горное озеро в мире, уступает лишь озеру Титикака





Джермукский водопад- второй по высоте водопад. Его высота составляет 68 метров



Озеро Кари лич (Каменное) - горное озеро на высоте 3072 м. над уровнем моря. Его глубина 8 м., объем - 357 тыс куб. м. Имеет ледниковое происхождение.




Хндзореск- пещерный город. Имеет древнее происхождение и богатую историю. Был самым крупным селом- убежищем.



Армения дала миру много военных и политических деятелей, а также знаменитостей в сфере культуры, спорта, бизнеса и политики.





## **Арам Ильич Хачатурян -**


композитор, дирижёр, педагог,  
музыкально-общественный  
деятель, народный артист СССР  
(1954), Герой Социалистического  
Труда (1973), академик АН  
Армянской ССР (1963).

Он родился в 1903г. в Тифлисе и  
был четвертым сыном в семье  
бедного ремесленника.



## **Месро́п Машто́ц**

ок. 361/362 — лингвист,  
создатель армянского  
алфавита, основоположник  
армянской литературы и  
письменности, национальной  
школы и педагогической мысли,  
просветитель, миссионер,  
переводчик Библии,  
представитель патристики,  
святой Армянской Апостольской  
Церкви и Армянской  
Католической Церкви.



## **Микоян Артем Иванович**

(5 августа 1905, Санаин, Армения  
— 9 декабря 1970, Москва, —

советский авиаконструктор,  
генерал-полковник инженерно-  
технической службы, глава  
ОКБ-155, Генеральный конструктор  
легендарного опытного  
конструкторского бюро "МИГ".



## **Микаэл Леонович Таривердиев**

(15 августа 1931, Тифлис — 25  
июля 1996, Сочи) —

выдающийся советский и  
российский композитор  
армянского происхождения,  
народный артист РСФСР (1986),  
народный артист России, автор  
музыки к фильмам.





## **Фрунзе Мушегович Мкртчян**

(4 июля 1930, Леникан, Армянская  
ССР — 29 декабря 1993, Ереван,  
Армения) —  
известный советский актёр театра и  
кино, театральный режиссёр.  
Народный артист СССР (1984).  
Лауреат Государственной премии  
СССР (1978).



ARMENIA



**Добро пожаловать в  
Армению!**