

# Топонимика села Арзгир.



**Работу  
выполнила ученица  
11 «А»  
МОУ СОШ № 2.  
с.Арзгир.  
Ставропольского края  
Погребняк Анастасия**

# Содержани

- Географическое
- положение с.Арзгир
- степь да степь кругом
- река Чограй
- Чограйское водохранилище



Ебалка сладкий Ерык

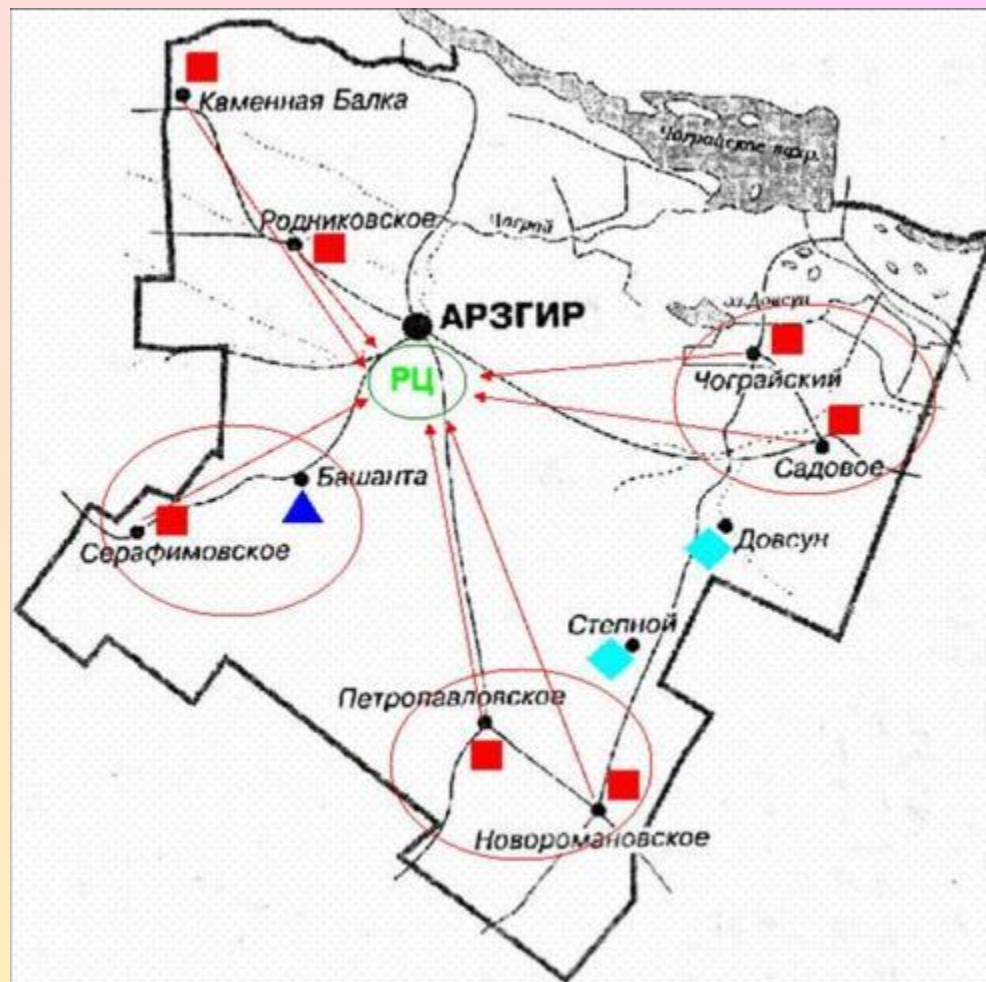
- яр
- холм «острый курган»
- используемая литература
- авторы и консультанты.

Мечты о праведной судьбине,  
исканья воли и земли  
переселенцев с Украины  
сюда когда-то привели.  
И забелели хаты вскоре  
У небольшой степной реки,  
И выросшее на просторе  
Село Арзгиром нарекли.


Село Арзгир основано в 1876 году.

Название селения образовалось от тюркского словосочетания «Арз гир». «Арз»- это имя собственное, а слово «гир» означает «вода».

Село Арзгир- районный центр. Район отличается очень засушливым климатом. Лето здесь длинное и жаркое длится почти 5 месяцев. Арзгир может запомниться пыльными дорогами и покрытыми полынью и ковылем степями.







*В 60-е годы в  
Ставропольских степях  
встречалось большое  
количество сусликов. По  
данным на 1968 год, в  
заготовке пушнины в крае  
шкурки суслика занимают  
1 место  
(за год добывалось свыше 1  
млн штук).*

*Данные из «География СК»  
В.Г. Гниловской,  
Т.П. Бабенышева. 1968 г.*

# Чограй

- Чограй – «чокар» - в переводе с татарского означает «овраг, ущелье».
- Впадает река Чограй в Чограйское водохранилище, имеет смешанное питание. В сухое время года река часто пересыхает и наполняется только после сильных дождей. Балка реки Чограй служит хорошим пастбищем для КРС.





# Чограйское

## ВОДОХРАНИЛИЩЕ

Расположено в долине Восточный Маныч. Его площадь  $193\text{км}^2$ . Оно перегорожено насыпной плотиной длиной 9,6 км и высотой 10 м.

Водохранилище богато рыбой, служит местообитанием редких видов птиц и млекопитающих.

Водохранилище любимое место отдыха взрослых и детей.

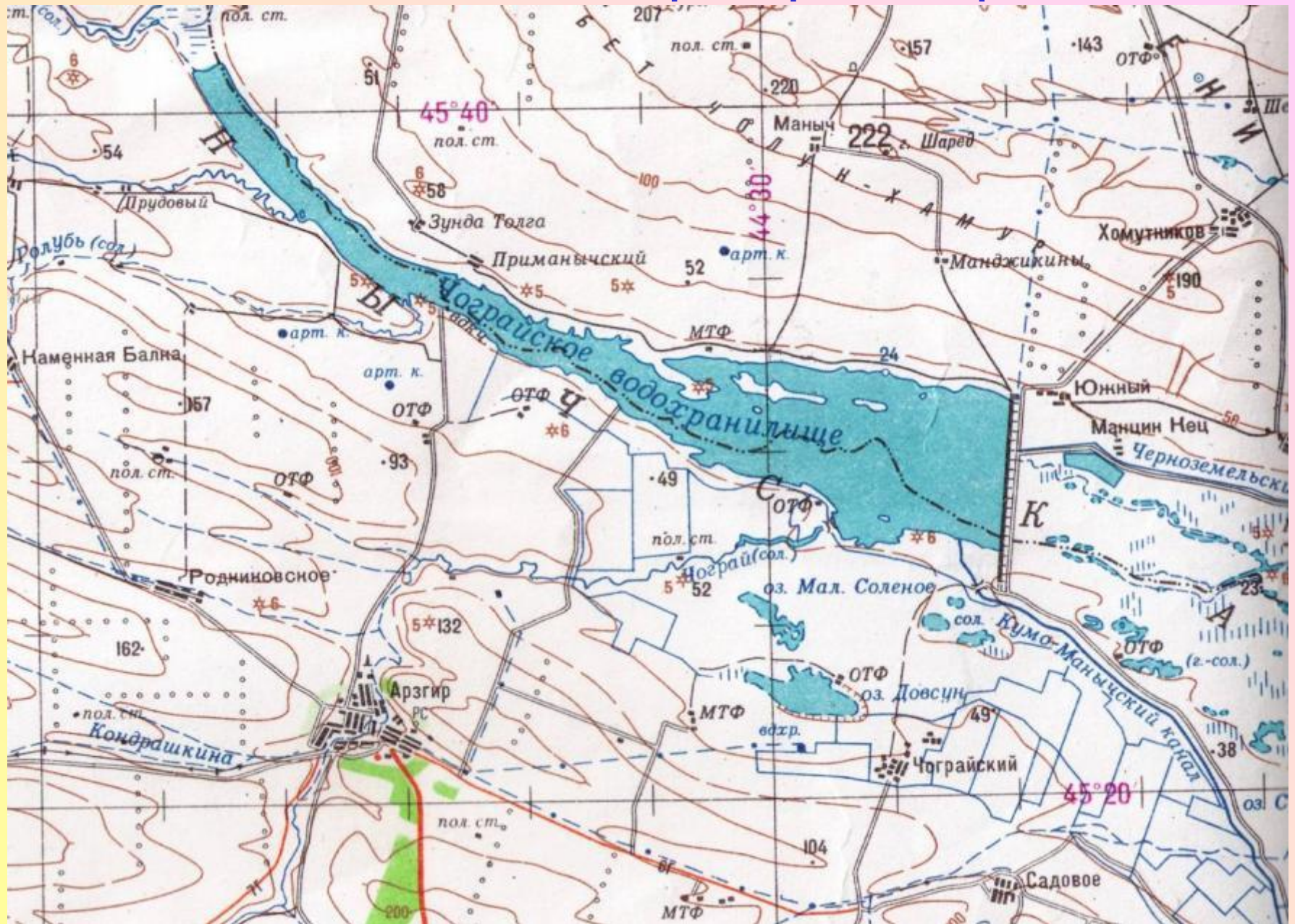


# *Чограйское водохранилище.*





# План местности. Арзгирский район.



- Балка расположена в нескольких километрах на север от с.Арзгир между балками Антуста и Шангуста.
- Название балка получила так как здесь растет большое количество солодки. Солодку местные жители называют «сладкий корень». Корневища и корни на вкус очень сладкие.

## «Сладкий ерик»





# «Яр»

*Арзгирски  
й  
яр  
в черте  
села.*



Яр – глубокие крутосклонные балки.

Балки образованы в результате эрозионных процессов (действие текучих вод, сильных ветров).

В основном балки вытянуты с юго-востока на северо-запад.



# « Острый »

холм



Холм расположен на южной окраине села Арзгир. Абсолютная высота 139,8 метров. Холм является наивысшей точкой в окрестностях села.



# Используемая литература.

- Ю.Д. Шиянов «Арз- имя собственное» изд. Ставрополь 2003 г.
- В.Г. Гниловской Т.П. Бабенышева «География Ставропольского края» изд. Ставрополь 1968г.
- Журнал «География в школе» № 8, 2003 г.
- А.Н. Подкладов А.В. Шестакова «География Арзгирского района» Ставрополь 2005 г.

# Консультанты.

Погребняк М.В.  
учитель географии МОУ СОШ № 2.

Саутина Н.Р.  
зам. директора по воспитательной работе МОУ  
СОШ № 2.

Якушенко А.В.  
учитель информатики МОУ СОШ № 2.