

# АВСТРАЛИЯ




- **Австралия** — государство в Южном полушарии, расположенное на материке Австралия, острове Тасмания и нескольких других островах Индийского, Тихого и Южного океанов.

- Единственная страна-материк. Входит в число стран-гигантов по площади территории.



# Этимология названия.


- Название «Австралия» происходит от лат. *australis*, что переводится как «южный».



- Официальный язык – английский.
- Столица – Канберра.
- Крупнейшие города - Сидней, Брисбен, Мельбурн, Перт.
- Форма правления – Конституционная монархия.
- Королева – Елизавета II
- Форма устройства – федеративное государство.
- Территория – 7 686 850 км<sup>2</sup>
- Население – 21 065 592 чел. (коренных 1,5% - около 250 тысяч).
- ВВП - \$766,8 млрд.
- Валюта – Австралийский доллар.



# Символика Австралии.



Флаг Австралии.



Герб Австралии.

# Визитная карточка



- Флаг Австралии представляет собой прямоугольное полотнище синего цвета с соотношением сторон 1:2, с изображением шести белых звезд — пять звезд в виде созвездия Южного Креста в правой части полотнища и одна большая звезда под помещенным в верхнем углу у древка изображением флага Великобритании, представляющая Австралийский Союз. Флаг Австралии был принят в 1901 г. и 19.05.1922 г.

# Географическое положение.

Северное и восточное побережья Австралии омывают моря Тихого океана: Арафурское, Коралловое, Тасманово, Тиморское моря; западное и южное — Индийский океан. Близ Австралии расположены крупные острова Новая Гвинея и Тасмания. Вдоль северо-восточного побережья Австралии более чем на 2000 км тянется самый большой в мире коралловый риф — Большой Барьерный риф.





АВСТРАЛИЯ



# Климат

Климат Австралии находится под значительным воздействием океанических течений, в том числе диполя Индийского океана и Эль-Ниньо, которые создают периодические засухи (англ.)русск. и сезонное тропическое низкое давление, которое приводит к формированию циклонов в северной части Австралии. Большая часть севера страны обладает тропическим климатом с преимущественно летними осадками. Почти три четверти из Австралии представляют собой пустыни и полупустыни. В юго-западной части страны климат является средиземноморским. В большей части юго-востока страны (включая Тасманию) климат умеренный.



# Рельеф

Большую часть территории страны занимают обширные пустыни и низменные территории. Наиболее известные пустыни: Большая Песчаная пустыня, Большая пустыня Виктория. На востоке от пустыни Виктория простирается полупустыня Большой Артезианский Бассейн. На востоке материка находятся сильно разрушенные, невысокие горы герцинской складчатости — Большой Водораздельный хребет.

Высочайшая точка Австралии - гора Косцюшко (2228 метров).

Самой низкой точкой материка считается впадина озера Эйр глубиной до -20 м. В целом, в Австралии преобладают высоты около 200 метров над уровнем моря, это очень ровный материк.

# Население

- По населению в мире находится в сороковом десятке.
- 80% населения Австралии — потомки переселенцев с британских островов — англичан, ирландцев, шотландцев... образовавших англо-австралийскую нацию, остальные преимущественно иммигранты из других европейских стран (Италия, Греция, Нидерланды),
- Большую часть населения страны составляют иммигранты. Каждый четвертый житель Австралии рожден за ее пределами.
- Плотность населения по территории страны различна. Это объясняется тем, что около половины территории Австралии занимают пустыни и полупустыни, не пригодные для проживания. Поэтому плотность населения в районах пустынь меньше человека на квадратный километр, а на восточном побережье климат гораздо благоприятнее, поэтому здесь расположены крупные города Австралии и плотность населения здесь от 1 до 10 человек на 1 км<sup>2</sup>. Средняя плотность населения Австралии – 2 человека на 1 км<sup>2</sup>.



# Хозяйство страны

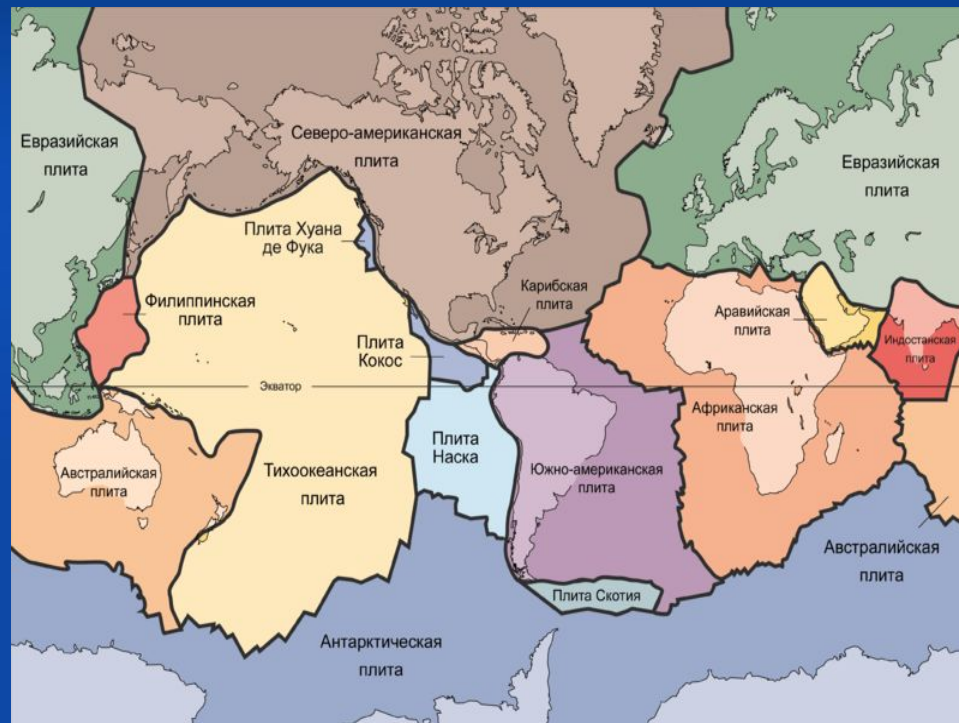
По размеру ВВП – 16 место в мире. Но есть отрасли ее международной специализации.

- Горнодобывающая промышленность – первая тройка по добычи угля, железной руды, бокситов, урана, золота, алмазов.
- С/Х производство – второе место в мире по поголовью овец. Заметная роль в мировой торговле пшеницей, мясом, вином, фруктами.
- Шерсть — главное экспортное изделие Австралии, приносящее ежегодно миллиарды долларов производителям и создающее рабочие места по всей стране.
- В сельском хозяйстве используются лишь около 10% площади страны, из них под пашней — не более трети, все остальное — пастбища. Средний размер ферм — 2300 га, один из самых высоких в мире. Но это явно экстенсивное направление развития сельского хозяйства в Австралии сочетается с высоким уровнем механизации, электрификации, внедрением биотехнологий.



# Геологическое строение.

- В основе территории страны лежит древняя Австралийская платформа, представляющая часть материка Гондвана в южном полушарии Земли.





# Полезные ископаемые.

Австралия очень богата полезными ископаемыми. Обеспеченность Австралии природными ресурсами в 20 раз выше среднемирового показателя. Страна занимает 1-е место в мире по запасам бокситов (1/3 мировых запасов и 40 % добычи), циркония, 1-е место в мире по запасам урана (1/3 мировых) и 3-е место (после Казахстана и Канады) по его добыче (8022 т. в 2009 г.). Страна занимает 6-е место в мире по запасам угля. Имеет значительные запасы марганца, золота, алмазов. У северо-восточных и северо-западных берегов в шельфовой зоне имеются незначительные месторождения нефти и природного газа.



# Внутренние различия

1. Юго-восточный район – был колонизирован раньше других, 70% всего населения страны, основная часть промышленного и С/Х производства, грузо и пассажиро потоков. Крупнейшие города страны – Сидней и Мельбурн, Канберра.
2. Северо-восточное, южное и Юго-западное побережья.
3. Внутренние районы слабо развиты, либо вовсе безлюдны.





# Традиции

# День скачек

Самая распространенная среди оззи (так называют австралийцев) традиция - играть раз в году на скачках. В первый вторник ноября вся страна замирает: начинаются скачки на «Кубок Мельбурна». В штате Виктория жителям даже дают оплачиваемый выходной.

Объяснения этому австралийскому «бзику» нет никакого. В течение года мало кто вспоминает о спорте королей, но в этот день каждый мужчина, женщина и ребенок считает своим долгом сделать ставку в среднем в шесть долларов.

От такой неоднородной страны с таким необычным населением не стоит ожидать обычаев и традиций с «семейным» привкусом. Австралийские традиции зародились относительно недавно, и, в большинстве случаев, главное - это участие.

С другой стороны, традиция только тогда традиция, когда она проста.



# День Анзака

Раз в год оззи становятся почтительными. Это происходит 25 апреля, когда ветераны всех войн, в которых участвовали австралийцы, надевают свою форму и гордо маршируют по главным улицам всех городов континента. Это национальный день памяти, когда вся страна чувствует ветеранов.

Анзаками называли солдат совместного Австралийского и новозеландского армейского корпуса, принимавшего участие в первой мировой войне и высадившегося на Галлипольском полуострове 25 апреля 1915 года, чтобы принять участие в десантной операции Антанты. Так же солдат австралийской и новозеландской армии называют и сегодня.

Бары и рестораны в Австралии бывают закрыты всего лишь три дня в году (хотя уже начинают появляться исключения): на Рождество, в Новый год и утром в День Анзака. Эти три общенациональных праздника случаются каждый год неизменно в один и тот же день, чего не скажешь об остальных.

Утром мужчины маршируют и вспоминают погибших. После обеда они пьют.



# Улуру – чудо Австралии

В мире нет ничего похожего на этот красновато-коричневый монолит. Он возвышается среди бескрайних песков национального парка. Уже много тысячелетий поражает он своим величием людей. Улуру занимает особое место в легендах и приданиях аборигенов племени анангу. Размеры этого чуда природы впечатляют 3,61 км - длина, 1,9 км - ширина, высота - 349 м. Улулу изменяет свою цветовую гамму при разной интенсивности освещения, лучше всего это заметно утром и вечером. Расположено это чудо природы в 440 км от Алис-Спрингс.







# Диджериду

Считается древнейшим духовым музыкальным инструментом на планете. Длина может достигать 2 метров. Делают из ветки эвкалипта, сердцевину которой выгрызли термиты. Аборигены называют ее флейтой Змея-радуги.






# Корробори

Церемониальный танец австралийских аборигенов, исполняемый традиционно мужчинами, является неотъемлемой частью культуры аборигенов.





# Бумеранг

Бумеранги в Австралии применялись аборигенами на всей ее территории, за исключением северных районов и Тасмании. Это самый “бумеранговый” континент планеты.

Раскраска австралийских бумерангов очень яркая и необычная. Человек, животные и силы природы, разговаривают здесь между собой на одном языке и смотрят на мир одними глазами.



