

Австралия и Антарктида

презентация к уроку окружающего мира ,2 класс

Фахрутдинова Римма Аминулловна

учитель начальных классов

МАОУ «СОШ №21»

г.Набережные Челны

A map of Australia and its surrounding oceans. The continent of Australia is highlighted in a dark green color. A red dot marks the location of the capital, Canberra, on the eastern coast. The map includes a grid of latitude and longitude lines. The surrounding oceans are labeled in Russian: the Indian Ocean to the west, the Pacific Ocean to the east, and the Southern Ocean to the south. The word 'Australia' is written in large black letters across the center of the continent.

Индийский океан


Австралия

Тихий океан

Канберра


Южный океан

*29 апреля 1770 года
английский
мореплаватель Джеймс
Кук обнаружил
неизвестную землю.
Её назвали «южной
землёй», или
Австралией.*

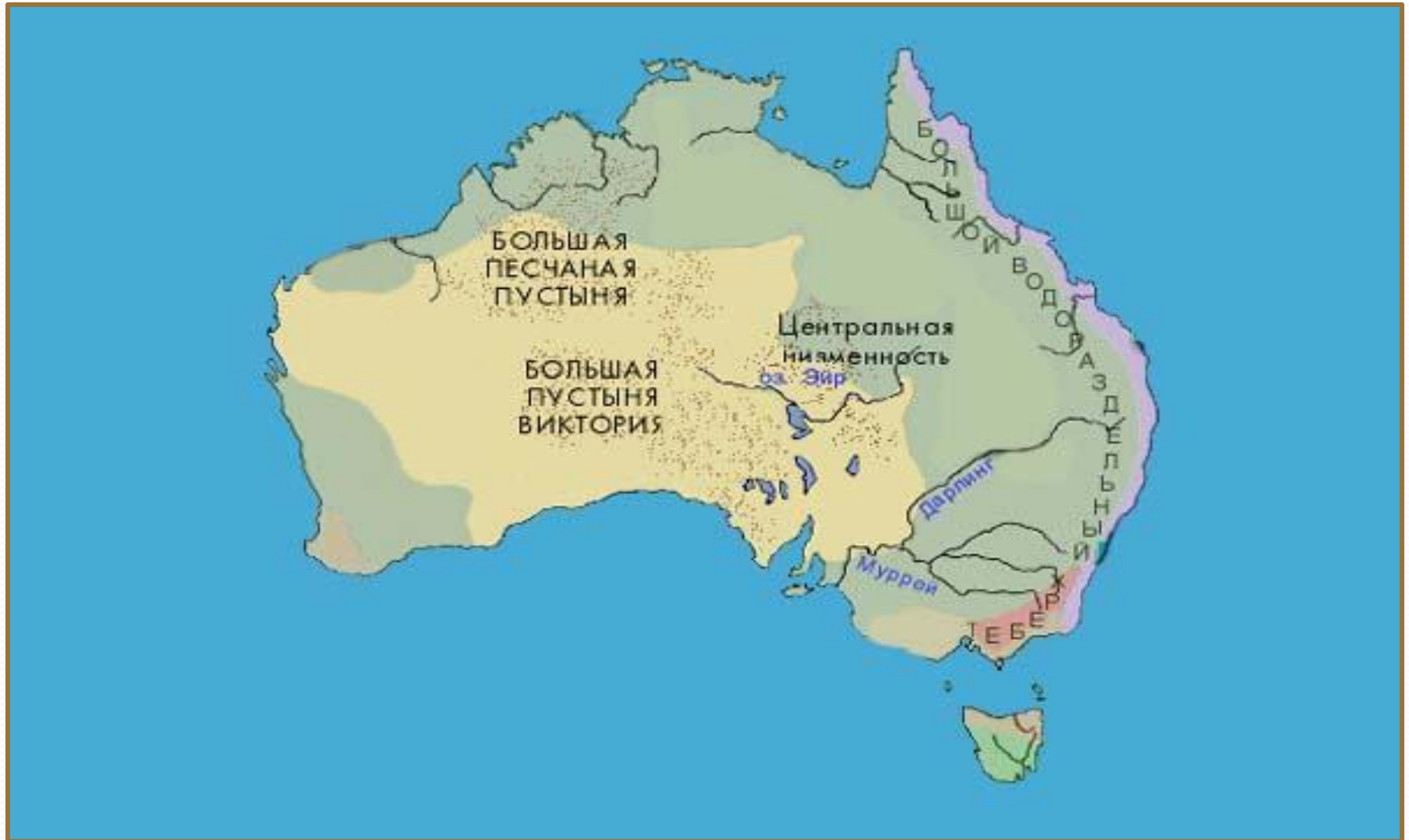


- *Племена аборигенов – первые жители Австралии.*

- *Аборигены обладают развитой и многогранной культурой, которая и формирует их образ жизни.*



Природные зоны Австралии



• *Австралия –
засушливый район,
около 44% ее
занимают
пустыни.*



*Материк не
имеет ни одного
моря,
отсутствуют
даже крупные
стабильные озера и
реки.*




*Вдоль восточного
берега Австралии
примерно на 3000
км простирается
Большой
Водораздельный
хребет.*




Вдоль восточного
побережья
Австралии более
чем на 2000 км
протянулся
*Большой Барьерный
риф.*

Это одно из
величайших чудес
природы.




В пределах Большого Барьерного рифа и около него обитают:

- более *1 500 видов рыбы* ;
- *киты*, в том числе малый полосатик, косатки и горбач;
- *морские черепахи*;
- более *240 видов птиц*.



Растительный мир *Австралии*



Бамбук



Фигус

Животный мир *Австралии*



Панда



Ехидна



Коала



Кенгуру



Вомбат




Тасманийский Дьявол



Динго



Страус эму



Киви



Розовый какаду

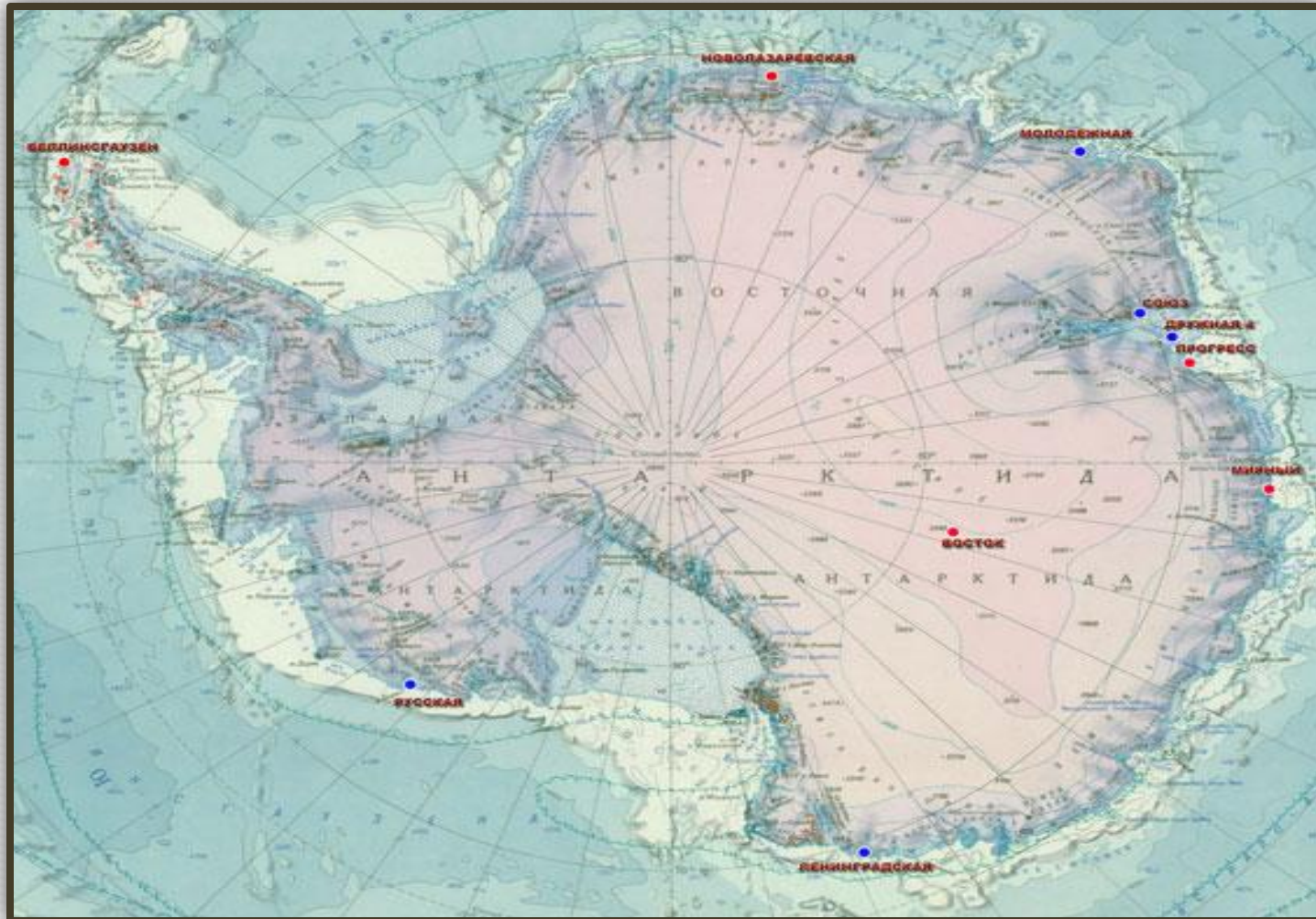
Государственная символика



Герб Австралии.



Антарктида






16 (28) января 1820 года русская экспедиция под руководством **Фаддея Беллинсгаузена** и **Михаила Лазарева**, которые на шлюпах «Восток» и «Мирный» в южнополярных морях, обогнув вокруг света антарктические льды, подтвердила факт существования шестого материка – **Антарктиды**.



*Антарктида отличается крайне суровым холодным климатом. В Восточной Антарктиде на советской антарктической станции Восток **21 июля 1983 года** зарегистрирована самая низкая температура воздуха на Земле за всю историю метеорологических измерений: **89,2** градуса ниже нуля. Район считается полюсом холода Земли.*



*Осадки там выпадают только в виде снега (дождь – крайне редкое явление). Он образует ледниковый (снег спрессовывается под собственным весом) покров толщиной более **1700 м**, местами достигающий **4300 м**. В антарктических льдах сконцентрировано до **90%** всей **пресной воды** Земли.*



Озёра Антарктиды



Озеро Ванда имеет самый прозрачный лёд в мире.




В Антарктиде есть пресное подледное озеро **Восток**.
Длина озера достигает 250 км, а ширина 50 км.



Вокруг Антарктиды плавают айсберги

Животный и растительный мир Антарктиды



Императорский пингвин Южный морской
слон




**полярная
крачка**



**антарктический
буревестник**



**антарктический
луговик**



колобантус кито

**-Берегите богатства
природы**

**-Уважительно относитесь к
другим народам ,живущим
на Земле.**