

Австралийский СОЮЗ



Австралийский Союз



Государство в Южном полушарии, расположенное на материке Австралия, острове Тасмания.

Шестое по площади государство мира, единственное государство, занимающее целый материк и несколько других островов Индийского и Тихого океанов.

□ Северное и восточное побережья Австралии омывают моря Тихого океана: Арафурское, Коралловое, Тасманово, Тиморское моря; западное и южное — Индийский океан.
Близ Австралии расположены крупные острова Новая Гвинея и Тасмания. Вдоль северо-восточного побережья Австралии более чем на **2000** км тянется самый большой в мире коралловый риф — Большой Барьерный риф.



Австралия — это огромная страна, простирающаяся с запада на восток почти на 4000 км, а с севера на юг — на 3700 км.

Крайними точками материка являются: на севере — мыс Йорк (10° ю. ш.), на юге — мыс Саут-Ист-Кейп (39° ю. ш.), на западе — мыс Стип-Пойнт (114° в. д.), на востоке — мыс Байрон (154° в. д.).



- Первые люди появились в Австралии 42–48 тысяч лет назад. Это были предки современных австралийских аборигенов, которые перебрались сюда из современной Юго-Восточной Азии.
- Открытие Австралии европейцами совершил голландский путешественник Биллем Янзон в 1606 году. Голландцы нанесли на карту западное и северное побережья Новой Голландии, но не пытались освоить эти земли.
- 29 апреля 1770 года у берегов материка остановился капитан Джеймс Кук на корабле «Индевор». Восточная часть Австралии была провозглашена территорией Британской империи. 26 января 1788 года там была основана первая колония — Новый Южный Уэльс. По мере роста населения в XIX веке, на территории Австралии были основаны ещё пять самоуправляющихся коронных колоний. 1 января 1901 года эти шесть колоний стали федерацией, образовав Австралийский Союз.




Штаты и территории Австралийского союза



1. Австралийская столичная территория.
3. Штат Виктория
7. Штат Тасмания

Флаг



Герб



Гербы штатов и территорий Австралийского союза



*Штат Западная
Австралия*



*Штат Южная
Австралия*



*Штат Новый
Южный Уэльс*



*Штат
Квинсленд*



Штат Виктория



Северная территория



Штат Тасмания



*Австралийская столичная
территория*

Столица Австралии – Канберра.



Проблема выбора столицы среди двух кандидатов – Сиднея и Мельбурна – оказалась очень сложной. Дело дошло до вражды двух соседей.. После долгих споров было решено построить столицу на «нейтральной» территории, между Сиднеем и Мельбурном.

Выбор пал на Канберру, долину находящуюся у подножия Голубых гор. В переводе «Канберра» означает «Место встреч».

Строительство города шло то быстро, то медленно, и поэтому официально город был провозглашен столицей лишь в 1927 г.

Центр города – искусственное озеро Берли - Гриффин


*В центре озера – мощный фонтан
капитана Кука.*



Так увековечили австралийцы память об архитекторе
Уолтере Берли Гриффине, спланировавшем столицу.

На берегу озера находятся:

Национальный музей



Военный мемориал



Верховный суд,
национальная
библиотека

В деловом центре Канберры расположено здание парламента.



**Здание парламента
имеет форму бумеранга
и увенчано гигантской мачтой.**



В Канберре много необычных зданий:


Австралийская академия наук



Национальная галерея



Башня-звонница Кирилон, взметнувшаяся в небо трехгранным столбом.



Национальный ботанический сад



*Собрано более
6000 экспонатов.*



Сидней



- ▣ Сидней – столица штата Новый Южный Уэльс. Это старейший и крупнейший город Австралии.
- ▣ Сидней по праву считается самым красивым городом Австралии и одним из прекраснейших городов мира.

26 января 1788 года на берегу залива, который ныне называется Порт – Джексон и где расположен Сидней, высадились первые ссыльные из Англии, потомками которых является большая часть современного населения страны. Именно здесь было основано первое британское поселение на австралийской земле. День высадки первых переселенцев – 26 января – празднуется в Австралии как национальный день.

Сиднейский мост

В марте 1932 г. был создан удивительный по тем временам «проект века» - Сиднейский Мост.

Он по – прежнему является самым большим в мире стальным арочным мостом, хотя и не самым длинным.



Дом Оперы



- ✓ В 1957 г. началось строительство Сиднейского Дома Оперы, продолжавшееся более 15 лет.
- ✓ Сейчас Дом Оперы является символом не только Сиднея, но и всей Австралии.
- ✓ Построен по проекту датского архитектора Джона Уотсона.
- ✓ Планировалось, что строительство Оперы займет 4 года и будет стоить 7 миллионов долларов! Вместо этого, Опера строилась целых 15 лет и обошлась в 102 миллиона долларов!
- ✓ Опера вмещает в себя 900 помещений.

Мельбурн

- ▣ Мельбурн – столица штата Виктория, где проживает более 16% населения страны.
- ▣ Мельбурн имеет репутацию утонченного города Австралии, ее культурной столицы.
- ▣ Он также является финансовым центром.
- ▣ Это город контрастов и противоречий.



Мельбурн был основан в 1835 г. Фермером Джоном Бэтманом. Мельбурн стал первым свободным поселением, основанным свободными людьми.

Поворотным событием в истории Мельбурна стала Золотая Лихорадка середины 19 века. В 1851 г. здесь было обнаружено золото и сюда хлынули искатели приключений со всего света. Здесь был найден самый крупный в мире самородок золота весом 87 кг., получивший имя «Гостеприимный странник». А всего в Виктории было добыто золота больше, чем во время знаменитой Калифорнийской лихорадки.



В Мельбурне можно увидеть множество забавных скульптур.

Часть крыши библиотек, утонувшей в бетоне прямо перед зданием функционирующей.



Неприметная с виду собачка Ларри с пяточком вместо носа. Она обладает чуть ли не чудодейственной силой: выполняет загаданное желание, если потереть как раз тот самый пяточок.

Особенность Мельбурна – это переменчивость погоды. Как говорят мельбурнцы: «У нас бывает 4 времени года в течение одного дня». То есть утром может быть холодно и пасмурно (без куртки можно замерзнуть), днем – такая жара, что в пиджаке будет жарко, а в обеденный перерыв ни с того ни с сего налетят тучи и хлынет ливень. Так что, если вам не нравится погода в Мельбурне, подождите полчаса, она обязательно изменится.

Большую часть территории страны занимают обширные пустыни и низменные территории. Среди пустынь известны: Большая Песчаная пустыня, Большая пустыня Виктория. На востоке от пустыни Виктория простирается полупустыня Большой Артезианский Бассейн.

Австралия — единственный материк, где нет действующих вулканов.

Улуру́ (Айерс-рок) — сформировавшаяся около 680 миллионов лет назад 348-метровая оранжево-коричневая скала овальной формы.

Расположена в Северной Территории Центральной Австралии в 450 км от города Алис-Спрингс.

Её длина составляет 3,6 км, ширина — около 3 км, а основание изрезано пещерами, украшенными древними наскальными рисунками и резьбой по камню.



- **Основное природное богатство страны — минеральные ресурсы. Страна занимает 1-е место в мире по запасам бокситов, циркония,**
- **1-е место в мире по запасам урана (1/3 мировых) и 3-е место (после Казахстана и Канады) по его добыче. Страна занимает 6-е место в мире по запасам угля.**



*Имеет значительные запасы марганца, золота, алмазов.
У северо-восточных и северо-западных берегов – месторождения нефти и природного газа.*

«Биг Пит» («Большая Яма») - золотой рудник у Калгурли.

Речная система Австралии небольшая.



- Муррей является самой длинной рекой страны и составляет **2375 км**.
- Вторая по длине река Австралии — **Маррамбиджи (1485 км)**,
- третья — **Дарлинг (1472 км)**.
- Наиболее развита речная сеть на острове **Тасмания**.
- Крупнейшими озёрами страны являются **Эйр (9500 км²)**, **Маккай (3494 км²)**, **Амадиус (1032 км²)**, **Гарнпанг (542 км²)**.
- Крупнейшие **солёные озёра** — **Эйр (9500 км²)**, **Торрес (5745 км²)** и **Гэрднер (4351 км²)**.

По состоянию на 1 июля 2007, население Австралии составило 20 001 546 человек.

Большинство населения Австралии — потомки иммигрантов XIX и XX веков. Крупнейшими группами среди них являлись британцы и ирландцы, новозеландцы, итальянцы, греки, нидерландцы, немцы, югославы, вьетнамцы и китайцы.

Коренное население Австралии - аборигены составляет 1,6% от общего числа жителей.



В ходе европейской колонизации аборигены острова Тасмания были полностью истреблены.

Насчитывают четыре категории этих коренных жителей:

- 1. Те, кто продолжает вести образ жизни настоящих кочевников. Их не более 500 человек.*
- 2. Те, кто живет в резервациях. Им оказывается медицинская помощь, их учат в школах, приобщают к спорту. И тем не менее, их жизнь мало чем напоминает жизнь свободных граждан.*
- 3. Жители окраин более или менее крупных поселений. Эти аборигены живут в жалких лачугах из железа и картона, без всяких удобств, в ужасающей грязи и бедности. Их берут на самую неблагоприятную работу.*
- 4. Городские аборигены. Они находятся в привилегированном положении. У ее представителей есть собственные дома, приличная работа, они – полноправные члены общества.*

Флора и фауна

Большая часть австралийских древесных растений являются вечнозелёными, а некоторые из них приспособились к засухам или пожарам, как, например, эвкалипты и акации.



Укус синекольчатого осьминога смертелен.

Наиболее известными представителями австралийской фауны являются утконосы и ехидны, разнообразные сумчатые (коалы, кенгуру, вомбаты), и такие птицы как эму, какаду и кукабарра. В Австралии обитает самое большое количество в мире ядовитых змей.



Богаты омывающие Австралию воды и головоногими моллюсками. Среди особо известных видов — синекольчатые осьминоги, причисляемые к самым ядовитым животным мира, и гигантские австралийские каракатицы.

Политика

- Австралия — государство Содружества. Это означает, что Австралия приняла Вестминстерский статут 1931, согласно которому её главой является британский монарх, в то же время фактически Австралия является абсолютно самостоятельным государством.
- С 1953 года главой Австралии является Королева Великобритании Елизавета II.

Австралийский доллар

является денежной единицей
Австралийского Союза.




Австралийски
й доллар =
100 центам

AUD является первыми в
мире пластиковыми, а не
бумажными деньгами.

Интересные факты



- На множестве товаров содержится подпись «proudly Australian» / «proudly made in Australia» (с гордостью сделано в Австралии) и логотип: жёлтый силуэт кенгуру в зелёном треугольнике. Право на использование этого знака (логотипа) присуждается особой группой *Australian Made, Australian Grown Campaign*.
- На территорию Австралии из соображений экологической безопасности запрещается ввозить любые продукты, изделия из дерева, почву на подошвах обуви. Кроме того, отдельный экологический контроль проходят люди, прибывшие из континентальной Австралии на Тасманию.
- Неявка граждан Австралии на выборы по неуважительной причине наказывается штрафом.
- По Австралийским дорогам передвигаются самые длинные в мире автопоезда: мощные тягачи везут 2-4 груженых прицепа. Здесь же зарегистрирован мировой рекорд по длине автопоезда: Стивен Мэттью на тягаче Kenworth C501 с 79 прицепами общей длиной 1,018.2 метра проехал 8 километров близ Калгурла.
- На все тягачи установлены массивные железные кенгурятники для защиты от последствий столкновений с этими животными.



□ В Австралии водятся дикие верблюды. Ещё в 1866 году из Афганистана было завезено 100 этих неприхотливых животных. Способность верблюдов перевозить тяжёлые грузы на длинные дистанции и в течение многих дней обходиться без воды оказалась весьма кстати на континенте, большая часть территории которого имеет засушливый или полупустынный характер. Несмотря на то, что в общей сложности было завезено не более 3000 животных, они сыграли заметную роль в освоении отдалённых и внутренних территорий Австралии. Сегодня популяция одичавших верблюдов — главным образом, в северных и центральных районах страны превышает 1,000,000 особей. Несмотря на то, что они находятся под охраной государства, некоторое число животных ежегодно отлавливается для участия в верблюжьих бегах в городе Элис Спрингс. Первые верблюжьи бега в Элис Спрингс прошли в 1970 году под эгидой спортклуба «Лайонс Клуб», с 1975 года мероприятие стало ежегодным. На старт выходят 15 «рысаков» с жокеями в цветастых камзолах. Бега представляют собой весьма потешное зрелище, поскольку верблюды далеко не всегда спешат подчиниться воле жокея: одного верблюда невозможно стронуть с места, хотя старт уже был дан, другой посреди гонки вдруг прекращает бег и спешит пощипать травку на обочине, третий вдруг встает, как вкопанный, посреди стадиона, а то и ложится поперек дороги, четвёртый вообще разворачивается и бежит в противоположную от предписанной правилами сторону. А зрители неизменно получают огромное удовольствие от зрелища, сценарий которого невозможно предугадать.



КОНЕЦ