

Дүние жүзі елдері **16** тарихи-географиялық аймаққа бөлінеді.



# Тарихи-географиялық аймақтар

1. Батыс Еуропа
2. Шығыс Еуропа
3. Тәуелсіз мемлекеттер достастығы (ТМД)
4. Оңтүстік Батыс Азия
5. Оңтүстік Азия
6. Орталық және Шығыс Азия
7. Оңтүстік-Шығыс Азия
8. Солтүстік Америка
9. Латын Америкасы
10. Солтүстік Африка
11. Батыс Африка
12. Орталық Африка
13. Шығыс Африка
14. Оңтүстік Африка
15. Аустралия
16. Мұхит аралдары

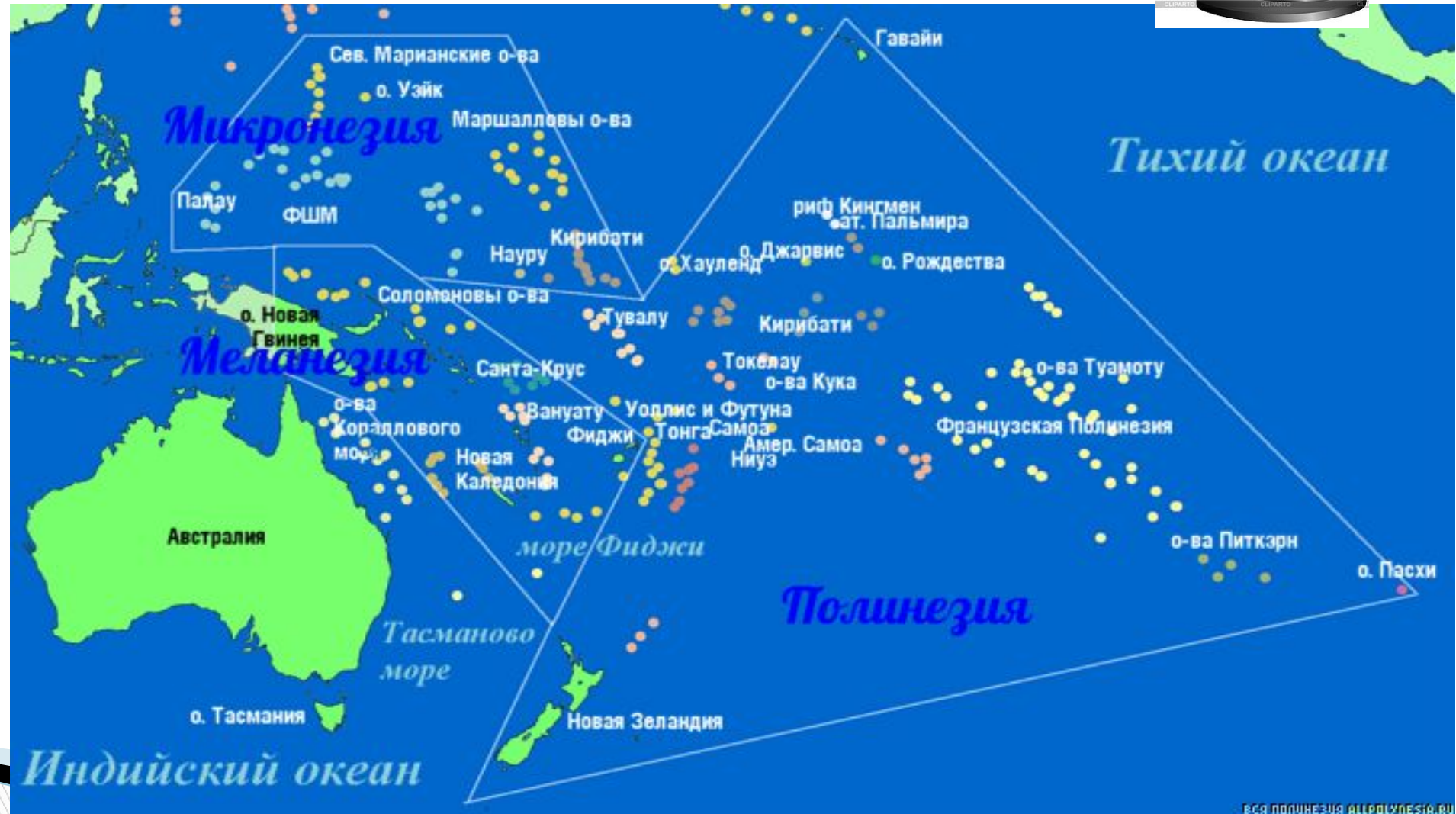
# ЕЛДЕРДІҢ ТАРИХИ-ГЕОГРАФИЯЛЫҚ АЙМАҚТАРДЫҢ БӨЛІНУ СЕБЕПТЕРІ

- 1. Географиялық орнына байланысты**
- 2. Тарихи себептерге байланысты**
- 3. Әлеуметтік-экономикалық, саяси**
- 4. Мәдениет және тұрмыс салты**
- 5. Этникалық және діни ерекшеліктері бойынша**

# Географиялық орнына байланысты



## Мұхиттық аралдар



# Тарихи себептерге байланысты

## Латын Америкасы



# Әлеуметтік-экономикалық, саяси

Тәуелсіз

Мемлекеттер

Достастығы



# Мәдениет және тұрмыс салты

## Оңтүстік-Батыс Азия



# Этникалық және діни ерекшеліктері бойынша

## Солтүстік Африка






## **Топқа бөлу: «Құрастыру»**

Әр бала бір қиылған карта бөлігін алып, бөліктерден құрастыру арқылы Еуразия, Африка, Оңтүстік Америка құрылықтарының картасын “жасайды”. Сынып құрастырған материктер бойынша 3 топқа бөлінеді.

**Топтық жұмыс** : Атласты пайдалана отырып, контур картаға топқа берілген аймақтарды түсіріп, қандай елдер орналасқанын және себептерін анықтаймыз.



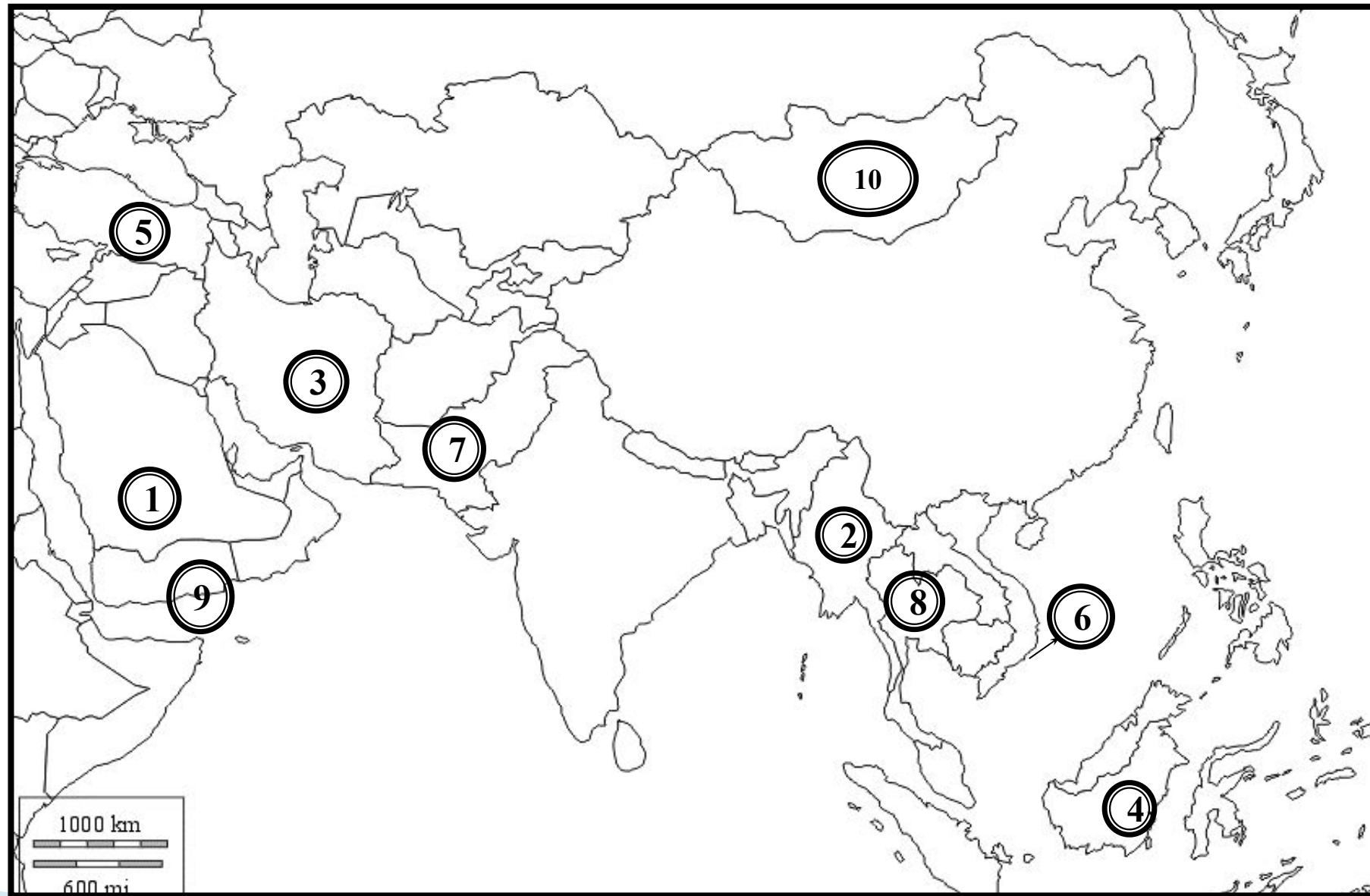
# **Карта бойынша елдерді анықтау**

# SOUTH AMERICA

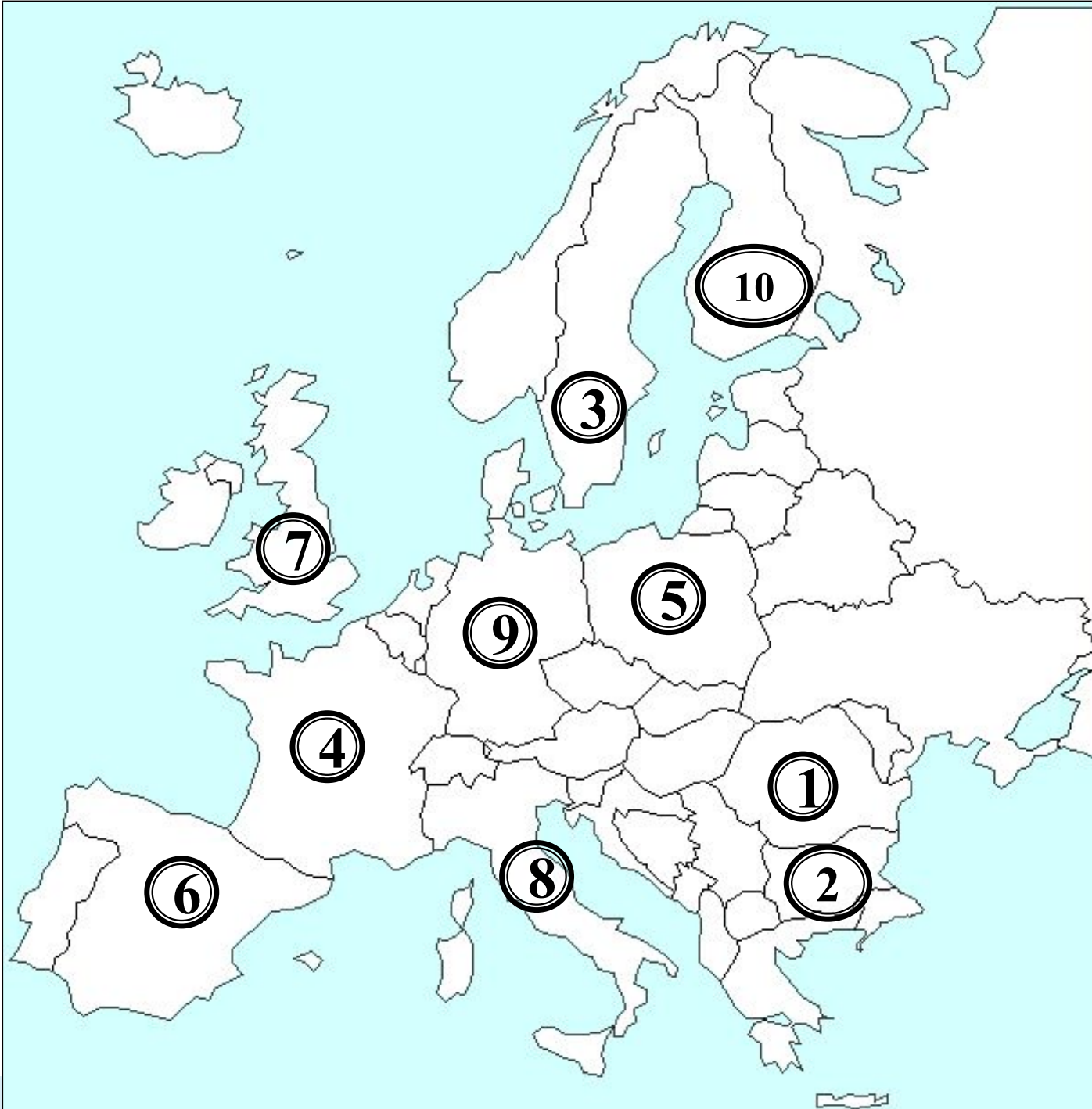


# Азия

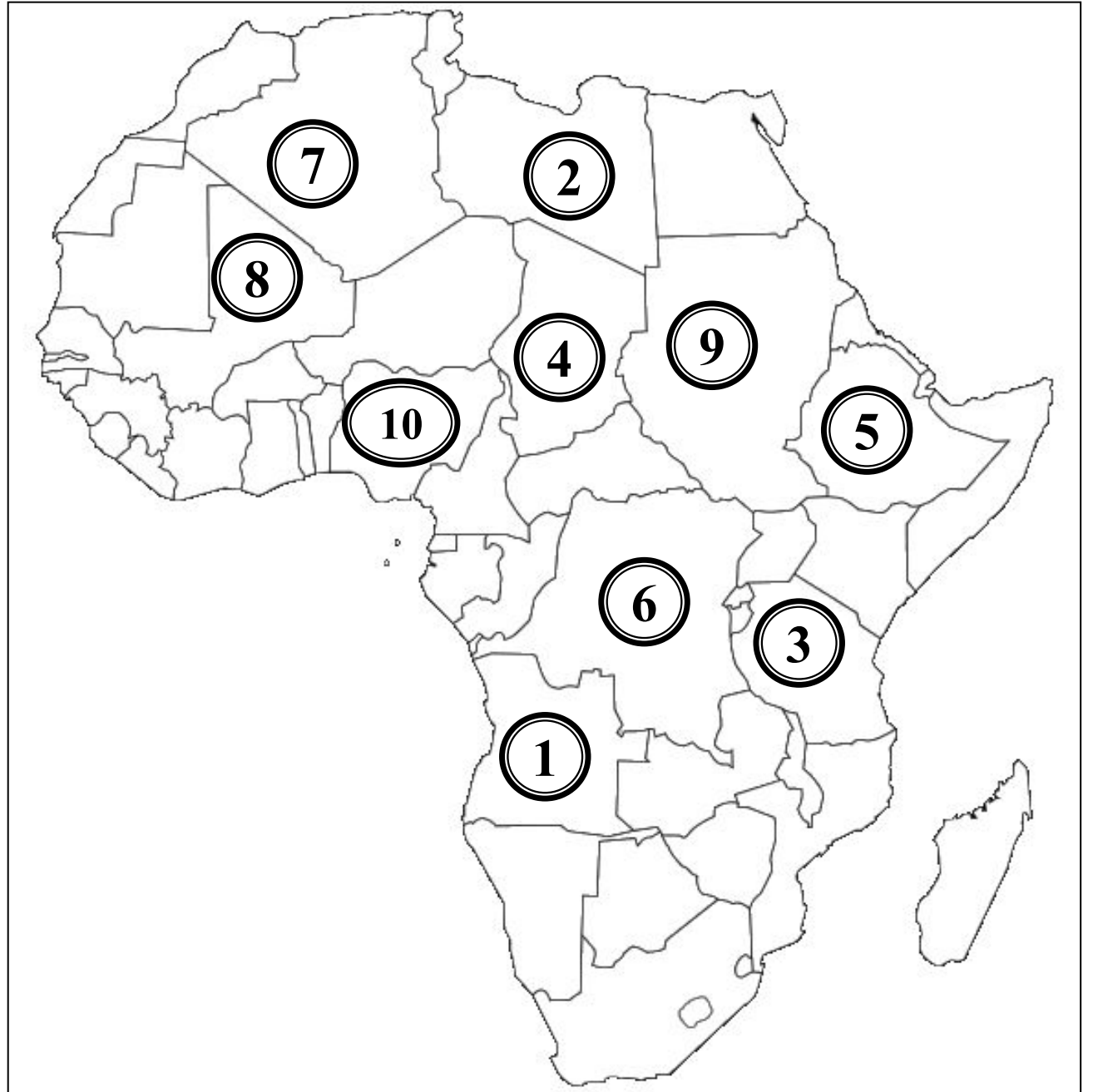
ASIA



# EUROPE



# AFRICA



# Халықаралық ұйымдар



# Топтық тапсырма : Елдерді кесте бойынша берілген ұйымдарға топтастыр

Ұйым аты	Құрамына кіретін мемлекеттер
<b>Біріккен Ұлттар Ұйымы (БҰҰ)</b>	
<b>Еуропа Одағы (ЕО)</b>	
<b>Солтүстік Атлант Келісімі Ұйымы (НАТО)</b>	
<b>Шанхай Ынтымақтастық Ұйымы (ШЫҰ)</b>	


Жапония, Түркия, Алжир, Қазақстан, Бразилия, Ресей, Оңтүстік Африка Республикасы, Германия, Украина, Индонезия, Аустралия, Непал, Пәкістан, Ауғанстан, Қытай, Түрікменстан, Мали, Нигерия, Кения, Сербия, Австрия, АҚШ, Мексика, Гватемала, Куба, Гана, Франция, Палестина, Испания, Оңтүстік Корея Республикасы, Гаити, Египет, Тунис, Батыс Сахара



# Жұптық тапсырма : АКТ пайдаланып кестені толтыру

Ұйым аты	Құрылған жылы, штаб-пәтері, негізгі мақсаттары
Біріккен Ұлттар Ұйымы (БҰҰ)	
Еуропа Одағы (ЕО)	
Солтүстік Атлант Келісімі Ұйымы (НАТО)	
Шанхай Ынтымақтастық Ұйымы (ШЫҰ)	

**Үй тапсырмасы: Контур  
картаға барлық 16 тарихи-  
географиялық аймақты түсіру.**



# Бағалау

**Жетістік критерийі бойынша**

**Топ жұмысын**

**Жұптық жұмысты**

**Жеке жұмысты**

# Рефлексия

Мен сабақта білдім ...

Менің қазіргі көңіл-күйім ...

Менің ұсынысым....

<https://www.google.kz/>

