

Азербайджан

Выполнила ученица
9в класса Цветкова
Ксения

Азербайджанская Республика (азерб. Азрбајан Республикасы) - государство в восточной части Закавказья на юго-западном побережье Каспийского моря.



Имеет сухопутную границу с Россией, Грузией, Арменией и Ираном. Нахичеванская Автономная Республика — эксклав Азербайджана — граничит с Арменией на северо-востоке, Ираном на юго-западе, Турцией на северо-западе.



- Столица страны - город Баку.
- Государственный язык — азербайджанский



Флаг



Герб



- Население составляет более 9 миллионов человек, территория — 86 600 км².




- Большинство населения республики исповедует ислам, меньшинство христианство и иудаизм.



Туризм

Отрасль, которая стремительно развивается в последние годы



Кавказские горы

Достопримечательности


Два объекта, расположенных на территории
Азербайджана, включены в список объектов
Всемирного наследия ЮНЕСКО: квартал Баку Ичери-
Шехер и заповедник Гобустан.



Агдамская мечеть



Азыхская пещера



Атешгях



Баня Гаджи Гаиба



Дворец Ширваншахов



Дворцовая мечеть в Баку



Девичья башня



Заповедник Гобустан



Четырёхугольная башня в Раманы



Нардаранская крепость



Мечеть Мухаммеда в Баку




Музей ковра



- Климатические зоны Азербайджана разнообразны — от тёплых и влажных субтропиков Ленкоранской низменности и Талыша до снежных высокогорий Кавказа.



- Многочисленные реки обладают значительными энергетическими ресурсами, что создаёт благоприятные условия для строительства гидростанций с водохранилищами и системами искусственного орошения. Главная река — Кура.



•Почвы преимущественно серозёмные, в горах бурые и коричневые горнолесные и горно-луговые; на Ленкоранской низменности — желтозёмы. Растительность сухих степей, полупустынь, высокогорных лугов; в горах широколиственные леса.



• Среди природных богатств особое место принадлежит прекрасным климатическим и водолечебным курортам Азербайджана.



Флора

Территория республики обладает богатой и редкой флорой. Имеется около 240 эндемических видов

Железное дерево



Каштанолистный дуб



© Bartosz Pacula

Софора японская



Альбиция



Самшит



Миндаль



Розовая олеандра



Аронник родственный



Фауна

Азербайджанской Республики животный мир состоит из примерно 12 тысяч видов, в том числе 623 вида позвоночных (более 90 млекопитающих, около 350 видов птиц, более 40 видов пресмыкающихся, более 80 видов рыб, остальные — круглоротые и земноводные

Джейран



Шакалы



Дагестанский тур



Серна



Безоаровый козёл



Дикобраз



Муфлон



Леопард



Сайгак



Нутрия



Пеликаны



Фламинго



Бакланы



В Красную книгу Азербайджана занесено 108 видов животных, в том числе 14 видов млекопитающих, 36 видов птиц, 13 видов земноводных и пресмыкающихся, 5 видов рыб и 40 видов насекомых.

Охраняемые территории

Азербайджан входит в субтропическую зону, из возможных в этой зоне 11 типов климата, 9 встречаются на территории Азербайджана. Также на территории Азербайджана находится около 800 грязевых вулканов, что делает Азербайджан первым в мире по количеству грязевых вулканов



Высокогорная деревня Хыналыг



Деревня Киш



Озеро Гёйгёль



Водно-болотные угодья в Ширванском национальном парке



Экономика

Общее состояние

Азербайджан — индустриально-аграрная страна с высокоразвитой промышленностью и многоотраслевым сельским хозяйством.

Важнейшее место в хозяйстве Азербайджана занимают нефте- и газодобывающая, нефтеперерабатывающая, химическая, машиностроительная, горнорудная промышленность и цветная металлургия, разнообразные отрасли пищевой и лёгкой промышленности.

Азербайджан в последние годы лидирует среди стран СНГ по темпам экономического роста. (в состав СНГ вошел 24 сентября 1993)

