

Азербайджан

Основные сведения

- Язык – азербайджанский
- Столица – Баку
- Крупнейшие города - Баку, Гянджа, Сумгаит
- Территория – 111 в мире
- Валюта – азербайджанский манат



АЗЕРБАЙДЖАН

1 - Нагорный Карабах

Флаг



Национальные костюмы






Баку











Гянджа





Сумгаит



Географические данные

- Азербайджан расположен в Передней Азии, в её Закавказской части, между Кавказским хребтом на севере и Карабахскими горами и Талышскими горами на юге.
- На севере Азербайджан граничит с Россией (Дагестан), на западе с Арменией и Грузией.
- На востоке Азербайджан омывается Каспийским морем

Кавказский хребет



Карабахские горы



Талышские горы




- Около половины территории Азербайджана занято горами.
- На севере — хребет Кавказа
- на юго-западе — Карабахское нагорье
- в средней части — Кура-Араксинская низменность
- на юго-востоке — Талышские горы и Ленкоранская низменность

Ленкоранская низменность



Кура-Араксинская низменность



- Крайние точки : северная — гора Гутон (3648 м)
- южная — река Астара чай
- восточная — Нефтяные камни
- западная — озёра Джандар гель
- в Нахичевани — посёлок Садарак.

гора Гутон



Нефтяные камни



Водоемы

- Главные реки — Кура и Аракс
- Оросительные каналы:
Верхнекарабахский, Верхнеширванский
и др.
- Мингечаурское водохранилище

Курпа



Аракс



Мингечаурское водохранилище



Крупнейшие заповедники:

- Кызылагачский
- Закатальский
- Ширванский

Ширванский заповедник



Кызылагачский заповедник



Закатальский заповедник



Каспийское море



Достопримечательности




- Крепость Юлистан

Девичья башня



дворец Ширван - Шахов



Приморский бульвар



Храм огнепоклонников

