



Презентация по географии на тему: Азербайджан



Флаг и Герб Азербайджана



Азербайджан расположен в Восточном Закавказье. Его территория распространяется от Главного Кавказского хребта до гор Малого Кавказа и Талыша. На севере Азербайджан граничит с Дагестаном, на западе с Арменией и Грузией. На востоке Азербайджан примыкает к Каспийскому морю.




Население

- ➔ Население по численности населения
Азербайджан занимает первое место среди республик Закавказья. Здесь проживает 6303 тыс. человек. Помимо коренного населения - азербайджанцев (4709 тыс. человек, 78,1% всего населения) в республике живут армяне, русские, дагестанцы и представители других национальностей. Значительное число азербайджанцев проживает в соседней Грузии (256 тыс.) и Армении (161 тыс.), а также в России (152 тыс.) и в других республиках. За пределами бывшего СССР азербайджанцы живут в основном в Иране



Природные условия
Азербайджана удивительно
разнообразны: от тёплых и
влажных субтропиков
Ленкоранской низменности и
Талыша до снежных
высокогорий Большого
Кавказа. Многочисленные реки
обладают значительными
энергетическими ресурсами,
что создаёт благоприятные
условия для строительства
гидростанций с
водохранилищами и системами
искусственного орошения.



Природные условия
Азербайджана удивительно
разнообразны: от тёплых и
влажных субтропиков
Ленкоранской низменности и
Талыша до снежных
высокогорий Большого
Кавказа. Многочисленные реки
обладают значительными
энергетическими ресурсами,
что создаёт благоприятные
условия для строительства
гидростанций с
водохранилищами и системами
искусственного орошения.



ПОЛЕЗНЫЕ ИСКОПАЕМЫЕ

Недра Азербайджана содержат ценные полезные ископаемые: нефть и газ, алуниты, полиметаллы, медную руду, золото, молибден и другие. В республике также имеется разнообразное сырьё для промышленности строительных материалов: мрамор, каолин, туф, доломит, глина. Среди природных богатств особое место принадлежит прекрасным климатическим и водолечебным курортам Азербайджана. Они пользуются заслуженной славой далеко за пределами республики.



Главные отрасли животноводства - овцеводство, молочно- мясное скотоводство, птицеводство. Шелководство. Эксплуатационная длина (1991, тыс. км): железных дорог 2,09; автодорог общего пользования 36,7, в т. ч. с твердым покрытием, 32. Главный порт - Баку, связан железнодорожными паромными с портами восточного побережья Каспийского м. (Красноводск, Актау, Бекдаш). Судоходство по Куре. Трубопроводный транспорт. Курорты: Истису, Нафталан, Апшеронская группа и др.



Народные костюмы Азербайджана



Народные блюда из Азербайджана.

