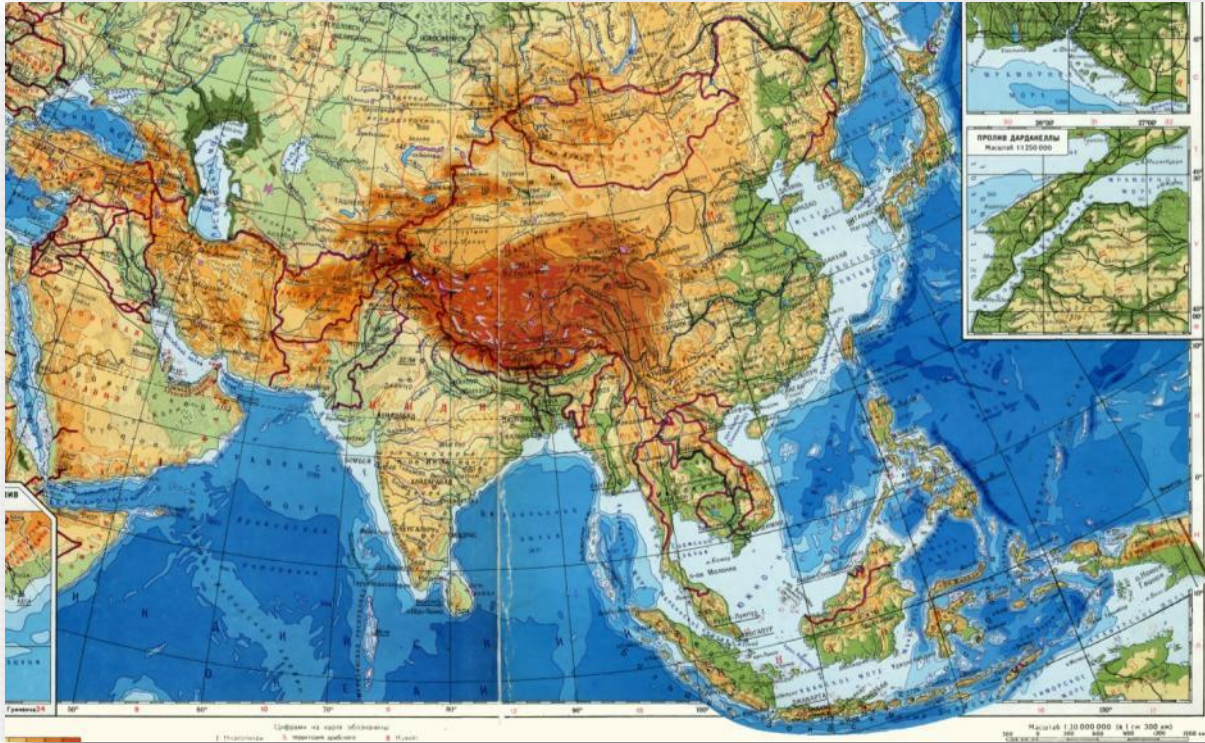


# Азия на политической карте мира

Мельникова М.А.



# Физико-географическое положение

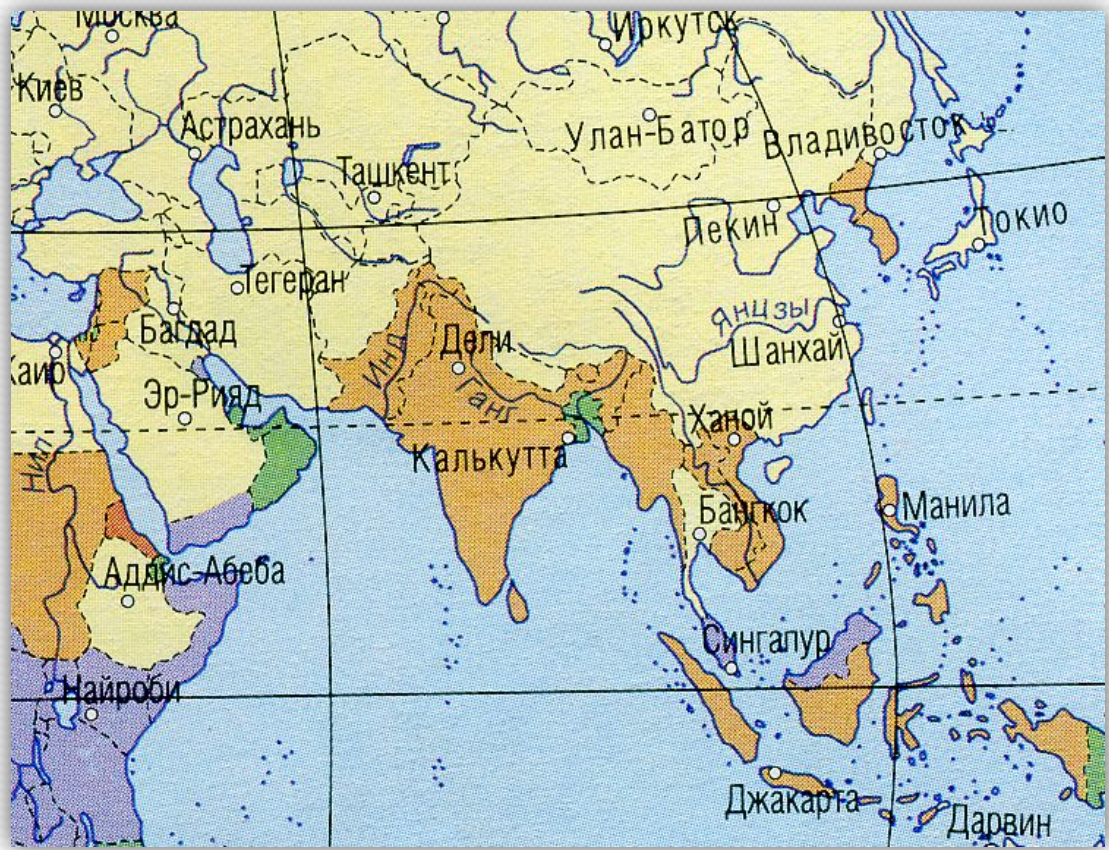


Является субконтинентом на материке Евразия. Площадь около 43 км<sup>2</sup>. Протяженность с запада на восток около 10 тыс.км., с севера на юг около 7 тыс.км. Большое количество островных государств и государств-архипелагов.





# Политическое деление



В состав входит 38 государств.



СТРАНЫ, ДОБИВШИЕСЯ НЕЗАВИСИМОСТИ

- |   |  |  |                     |
|---|--|--|---------------------|
|  | во второй половине 1940-х и в 1950-е гг. |  | в 1970 – 1980-е гг. |
|  | в 1960-е гг.                             |  | в 1990-е гг.        |

