

Азія



Презентацію з географії
Підготував
ліцеїст II-і курсу
Грек Євгеній



Площа: 44,4 млн. км² (32,8% території суходолу)

Населення: 3,4 млрд осіб (61%)

Склад регіону: 48 держав (без Росії)

ПРИРОДНІ УМОВИ



◆ Найвища частина світу (середня висота ~950м.)



◆ Гори: Урало-Монгольського поясу (давні), Альпійсько-Гімалайського та Тихоокеанського поясів (молоді)

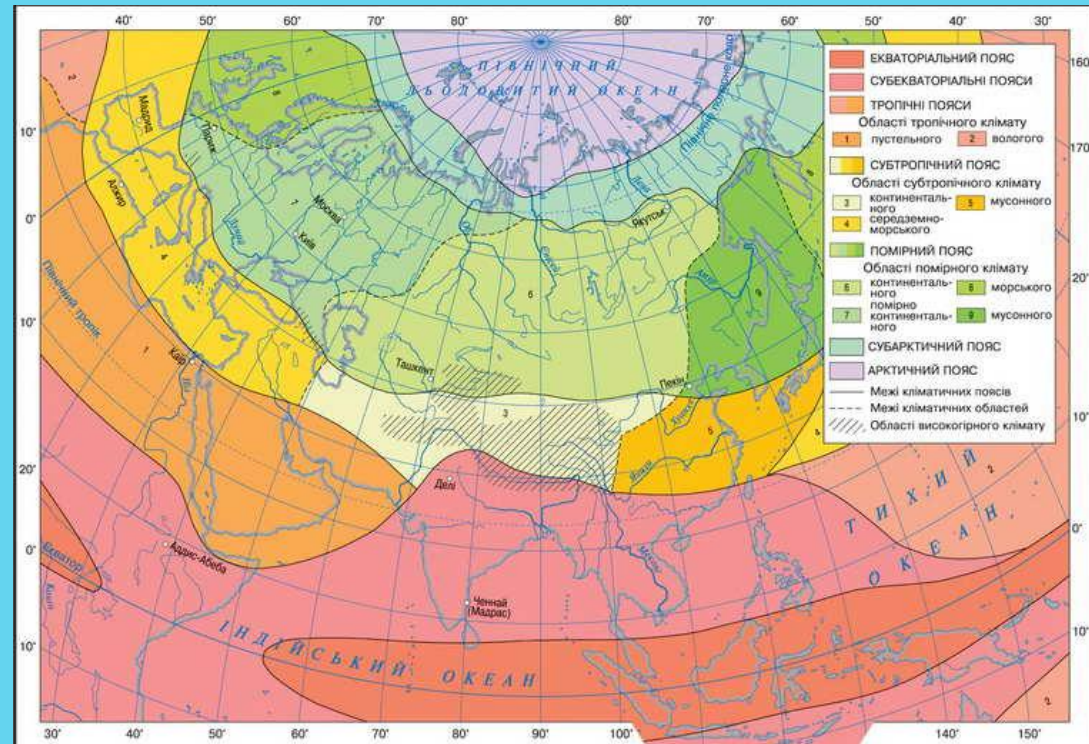
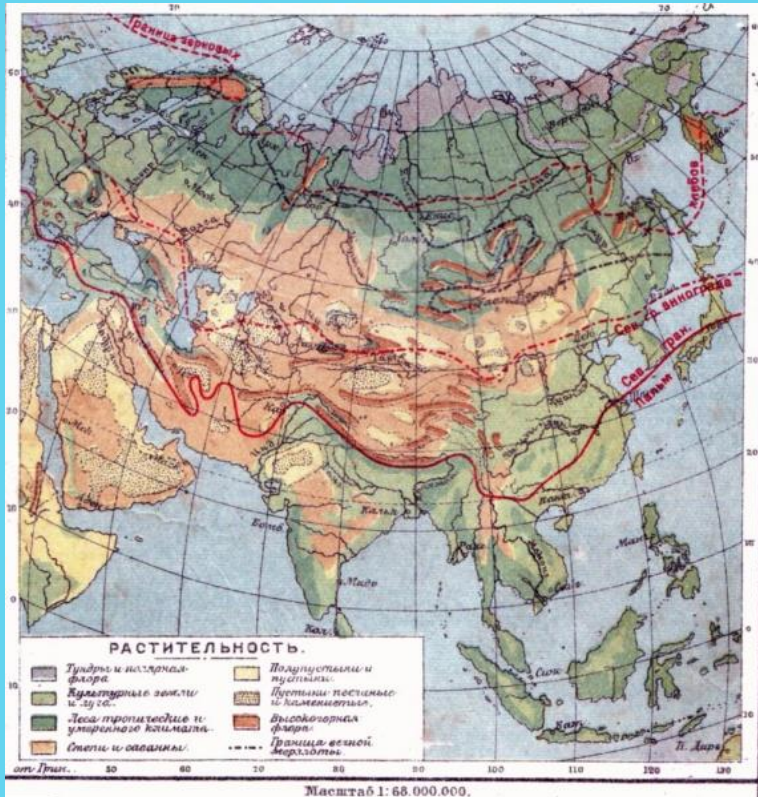


◆ Рівнини: Велика Китайська, Західносибірська і Туранська низовина та ін.




КЛІМАТ

Представлені всі кліматичні пояси
Північної півкулі: різноманітні типи
клімату: від холодного арктичного до
вологого екваторіального



ПРИРОДНІ РЕСУРСИ



ВОДНІ

Найбільші річки: Об,
Єнісей, Лена, Амур,
Янцзи, Ганг, Тигр та ін.




р. Ганг



CRI online 国际在线

р. Амур

Дефіцит води у
Південно-Західній та
Центральній Азії



р. Об



р. Янцзи



р. Лена



р. Єнісей

ЗЕМЕЛЬНІ

Дефіцит ґрунтових ресурсів



Найбагатші у Китаї, Індії

Відрізняються різноманіттям,
змінюються відповідно до
кліматичних умов



РЕКРЕАЦІЙНІ



Пляжного напрямку (Кіпр, Туреччина, ОАЕ, Ізраїль, Мальдівські о-ви)



Гірськолижного напрямку (Непал)



Історико-культурного напрямку (Індія, Китай, Японія, Ізраїль та ін.)

МІНЕРАЛЬНІ

Головне мінеральне багатство – нафта
(Саудівська Аравія, Кувейт, Росія, Ірак
та ін.) вугілля – Китай, Індія, Росія



Залізні руди (Китай, Індія, Росія)



Алмази (Росія, Індонезія)



Будівельна та хімічна сировина

ЛІСОВІ

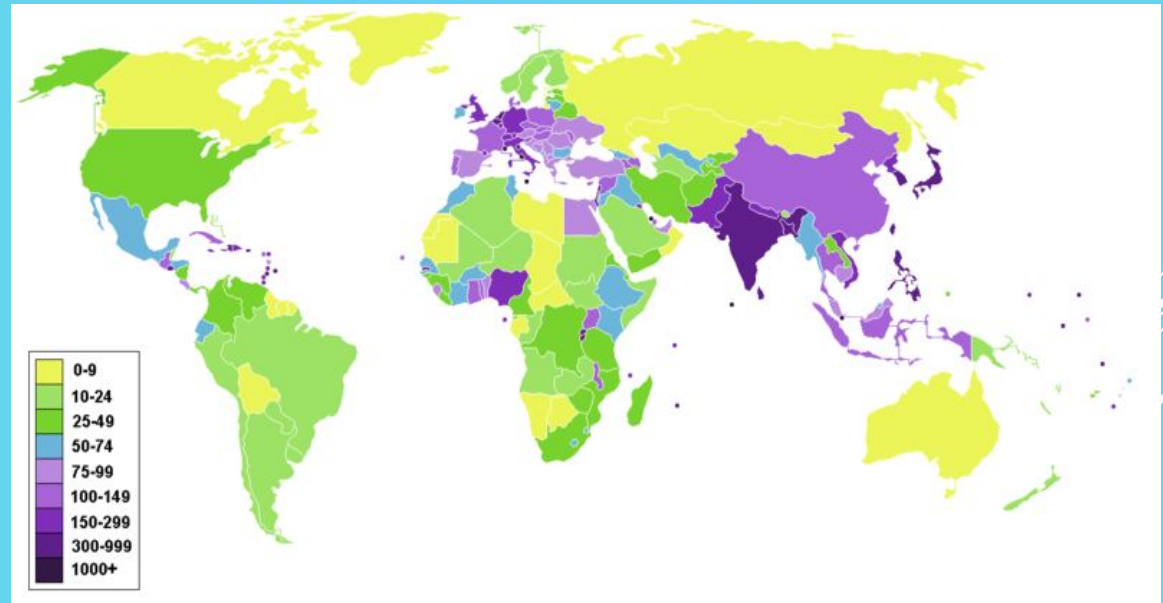


Представлені
північними (Росія) та
південними (М'янма,
Малайзія, Індонезія,
Камбоджа, Лаос)
лісовими поясами



Населення Азії

У Японії – сучасний I тип відтворення (низька народжуваність, низька смертність, низький природний приріст)



РЕЛІГІЙНА СТРУКТУРА

Іслам – Південно-Західна, Центральна, Південна, Південно Східна Азія

Християнство – Філіппіни, Грузія, Кіпр (грецька частина), Росія, Вірменія

Національні релігії: *іудаїзм* (Ізраїль), *індуїзм* (Індія, Непал), *синтоїзм* (Японія), *конфуціанство та даосизм* (Китай)

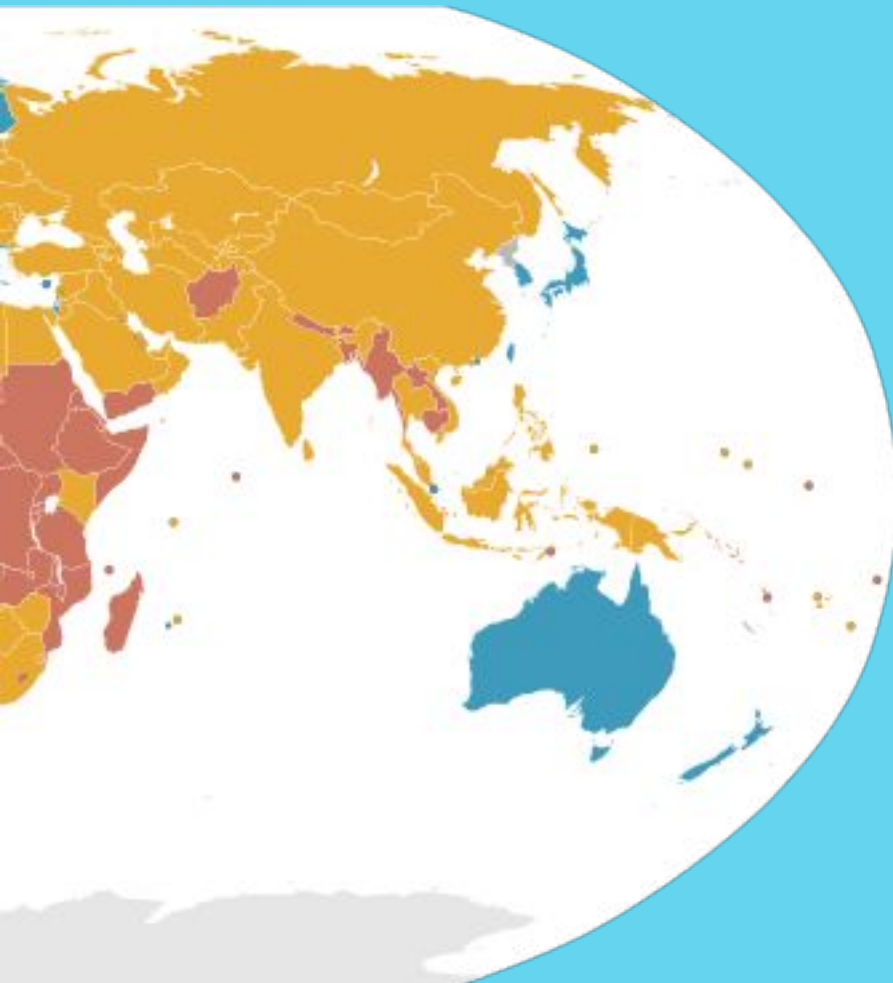


КРАЇНИ, ЩО РОЗВИВАЮТЬСЯ

Розвинені країни

Країни, що
розвиваються

Країни 3-го світу

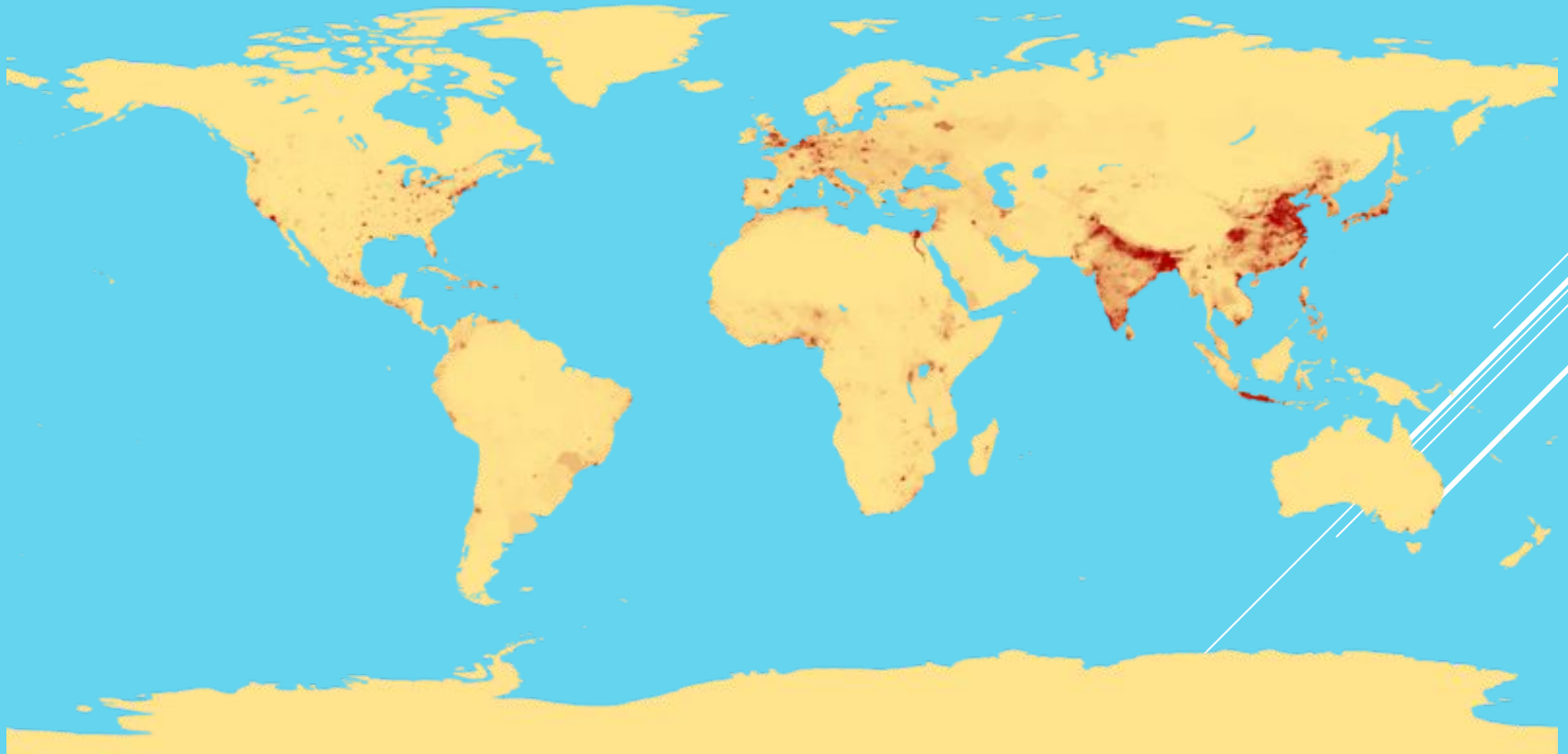


- ▶ Нафтовидобувні (країни Перської затоки, Бруней)
- ▶ Нові індустріальні країни (НІК)
- ▶ “Середніх” можливостей (Індія, Пакистан та ін.)
- ▶ Перехідної економіки (Монголія, Казахстан, країни Закавказзя та ін.)
- ▶ Планової економіки (Північна Корея, В’єтнам, Китай)
- ▶ Найменш розвинені країни (Афганістан, Непал, Камбоджа та ін.)

Розселення

Середня густина – 77 осіб/м² (на приморських рівнинах – 600 – 10 000 осіб/м²)

Рівень урбанізації - середній; в арабських країнах, Японії, Ізраїлі – високий, в Афганістані, Бангладеш, Бутані - низький



ГОСПОДАРСТВО АЗІЇ

Багатоукладність економіки країн (капіталістичний феодальний родоплемінний уклади)

Переважаюче значення у більшості країн сільського господарства, а в ньому рослинництва

Значна роль видобувної промисловості (крім Японії, Китаю, НІК, Ізраїлю)

Наявність у регіоні найбільш відсталих країн світу: Лаосу, Камбоджі, Непалу, Бутану, Афганістану, Ємену, М'янми



ПРОМИСЛОВІСТЬ

Нафтопереробна, виробництво добрив (країни Перської затоки, Ізраїль)



Кустарно-ремісничі підприємства (виробництво килимів, тканин, ювелірних виробів)




Складання автомобілів і тракторів (Туреччина, Іран, Філіппіни, Ізраїль)

ПРОМИСЛОВІСТЬ

Електроенергетика, металургія, багатопрофільне машинобудування, хімічна, текстильна (Японія, Китай, Індія, В'єтнам, Республіка Корея, Казахстан)



Сільське господарство



РОСЛИННИЦТВО



Зернові культури: (рис 90% світового виробництва), пшениця, просо, гаолян, кукурудза та ін.




Чай, джут, гевея, цукрова тростина, цукрові буряки, соя, маслини



ТВАРИННИЦТВО



Вівці
Ангорські кози
Верблюди
Буйволи
Слони
Свині
Яки
Корови



Висновки

Азія — найбільша за площею (близько 43,4 мільйонів км²) і за населенням частина світу, розташована у Східній півкулі (за невеликими винятками). Разом з Європою утворює материк Євразія. Площа Азії становить 8,7 % від загальної площі поверхні Землі (або 30 % від суходолу), кількість населенням близько 4,1 млрд (на 2010 рік), що становить 60 % від населення Землі. У 20 столітті населення Азії зросло майже в чотири рази.

Азія, за даними Британської енциклопедії та Національного географічного товариства займає 4/5 суші Євразії (західну частину займає Європа) і розташована на схід від Суецького каналу, Егейського, Чорного і Каспійського морів, річки Урал (за іншою версією, річки Емби) та Уральських гір і на південь від Кавказьких гір (або Кумо-Маницької западини), а також Каспійського і Чорного морів.

СПИСОК ВИКОРИСТАНОЇ ЛІТЕРАТУРИ:

- ▶ Гірничий енциклопедичний словник Гірничий енциклопедичний словник : у 3 т. / за ред. В. С. Білецького Гірничий енциклопедичний словник : у 3 т. / за ред. В. С. Білецького. — Д. : Східний видавничий дім Гірничий енциклопедичний словник : у 3 т. / за ред. В. С. Білецького. — Д. : Східний видавничий дім, 2004. — Т. 3. — 752 с. — ISBN 966-7804-78-X.
- ▶ Кравчук П. А. Рекорды природы Рекорды природы. — Любешов : Эрудит, 1993. — 216 с. : ил. — ISBN 5-7707-2044-1. (рос.)
- ▶ Lewis, Martin W.; Wigen, Kären (1997). *The myth of continents: a critique of metageography*. Berkeley and Los Angeles: University of California Press. ISBN. Berkeley and Los Angeles: University of California Press. ISBN 0-520-20743-2.
- ▶ Ventris, Michael; Chadwick, John (1973). *Documents in Mycenaean Greek* (вид. 2nd). Cambridge: University Press.
- ▶ Страны мира. Справочник для эрудитов и путешественников./ Сост. С. Романцова — Харьков, 2005. — 159 с.