



На річці Конго

Нігер

*Село біля
річки Нігер*



Нігер

*Впадаючи у
Гвінейську
затоку, Нігер
утворює
дельту.*



Гвінейська затока

Дельта річки Нігер

Річка Замбезі

Замбезі

***Замбезі** – четверта за довжиною річка Африки. Відома європейцям з XIX ст. під сучасною назвою, яка означає у перекладі з місцевої мови – “велика річка”. Площа басейну 1,33 млн. км². Має багато порогів та водоспадів.*

*Річка Замбезі
під час повені*

Замбезі

*Рівень води в Замбезі сильно коливається за сезонами.
Для регулювання стоку на річці споруджені водосховища.*

*Дельта Замбезі
(знімок з космосу)*

Замбезі

Мозамбіцька протока

*Впадаючи у
Мозамбіцьку
протоку
Індійського
океану,
Замбезі
утворює
дельту.*

ВОДОСПАД ВІКТОРІЯ



Водоспад відкритий
англієм *Давідом*
Лівінгстоном у 1855 р.



Давід Лівінгстон
(1813 – 1873)

Висота = **120 м**

Ширина = **1800 м (1)**

ВОДОСПАД ВІКТОРІЯ

*Ущелина водоспаду
утворилася у твердій
базальтовій породі, яку вода не
може розширити.*



ВОДОСПАД ВІКТОРІЯ






Оранжева



Річка Оранжева



вдсп. Ауграбис


Річка Окаванго




Дельта Окаванго



*Дельта Окаванго під час
засухи (фото з літака)*



*Дельта Окаванго з
космосу*





Ваді у пустелі

Ваді у країні Нігер



Річка Лімпопо

Лімпопо





*Водоспад на
Голубому Нілі*

*Ніл під час повені
біля міста Луксор*





*Озеро Вікторія
(знімок з космосу)*



На озері Вікторія



На озері Ньяса



*Озеро Ньяса
(знімок з космосу)*

*Озеро Чад
(знімок з космосу)*



Рибалки на озері Чад



На березі озера Чад



*Озеро Тана
(знімок з космосу)*

На озері Тана



Пелікани на озері Тана

