

Беларусь

Столица: Минск .

Население 10830 тыс. человек. Белорусы - 80%, русские - 12%, поляки - 5%, украинцы - 2,5%.

География

Страна расположена в Восточной Европе. Граничит с Польшей на западе, с Литвой и Латвией - на севере, с Россией - на востоке, с Украиной - на юге. Выхода к морю не имеет. Общая площадь 207,6 тыс. кв.км.

Валюта - белорусский рубль.

Религия: православные - 80%, католики - 15%, униаты - 4%.

Политическое состояние

Государственное устройство - республика. Глава государства - президент. Глава правительства - премьер-министр. Высший законодательный орган - парламент. Беларусь - член ООН.

Флаг



Герб



Территория страны



Заочная экскурсия

"Город, в котором я живу"

ЦЕЛЬ: формировать
гражданственность и
ответственность, желание
быть полезным своей стране



ЗАДАЧИ:

1. Вызвать интерес к изучению своего города, своей страны.
2. Формировать культуру отношения к своей стране и желание сделать её лучше.
3. Формировать активную жизненную позицию, гордость за свою страну.


Якой далёкай не
будзе дарога,
Якім бы шырокім не
здаўся прасцяг, -
Вяртайся сюды, да
святога парога,
Адсюль твай
пачатак і тут твай
працяг.

Л.



Якубовіч



Маршрут № 1 Верхний город





Маршрут №2 Нижний город




Маршрут №3

Проспект Победителей




Маршрут №4



Остров слёз



Маршрут №5 Ойцкое предместь






Маршрут №6 Купаловский парк




Маршрут №7

Площадь Победы – Площадь Якуба Коласа




Маршрут по Проспект Независимости Ботанический сад




Маршрут №9

Привокзальная площадь – Площадь Октября



**Привокзальная
площадь –
Площадь трёх
вокзалов.
Формирование её
началось в
*1871-1874*гг.
Украшает площадь
фасад главного
корпуса
железнодорожного
вокзала. Его
создатели
удостоены**



Напротив здания вокзала размещён выразительный архитектурный ансамбль с двумя 11-этажными башнями, получившими образное название «врата города»




**Дом
Правительства -
построен по
проекту
архитектора**

**И. Лангбарда в
1930-1934гг. В годы
оккупации в здании
размещалась
комендатура, штаб
ВВС гитлеровских
войск. Перед
отступлением
фашисты
заминировали
здание, но взрыв**



Напротив – главный корпус БГУ. Создан в 1921 году. На 17 факультетах университета занимается более 16 тыс. студентов.

Во внутреннем дворике БГУ установлены памятники великим мыслителям и философам Беларуси – Е. Полоцкой, К. Туровскому, Ф. Скорине.



Украшает Площадь
Независимости
Красный Костёл
(Костёл Святых
Симона и Елены)
Построен в *1908-1910*
гг. На фронте
костёла установлен
герб города. Рядом
с костёлом
сохранились
здания бывших
доходных домов
конца *19* века.



**Октябрьская
площадь начала
формироваться в
первой половине 19
века, когда сюда
была перенесена
ярмарка. Тогда и
сама площадь
получила название
Новый рынок.
Сейчас на площади
центральное место
принадлежит
Дворцу
Республики.
Главным фасадом**



**Музей Великой
Отечественной
войны – это
наиболее полное в
Беларуси
хранилище
реликвий и
документальных
материалов
периода Великой
Отечественной
войны 1941-1945гг.**



**Гранитный камень
в форме пирамиды
символизирует
вечность и
прочность.
Обрамляют его
бронзовые
картуши, на
которых и карта
дорог, и латинское
изречение.**



**Здание
Национального
академического
театра им. Я.
Купалы находится
в Театральном
сквере. Это одно из
немногих
сохранившихся
зданий города.
Построено в *19*
веке.
Каждый сезон в
этом театре**



В 1874 г. в центре сквера появился фонтан с первой в городе скульптурой «Мальчик, обнимающий лебедя». Фонтан был устроен в честь пуска первой линии водопровода в городе.



Центральный Дом офицеров – своеобразный культурный центр города. Рядом на постаменте установлен танк «Т-34». Памятник увековечил подвиг танкистов, которые первыми ворвались в 1944 году в оккупированный гитлеровцами Минск. Экипаж

