

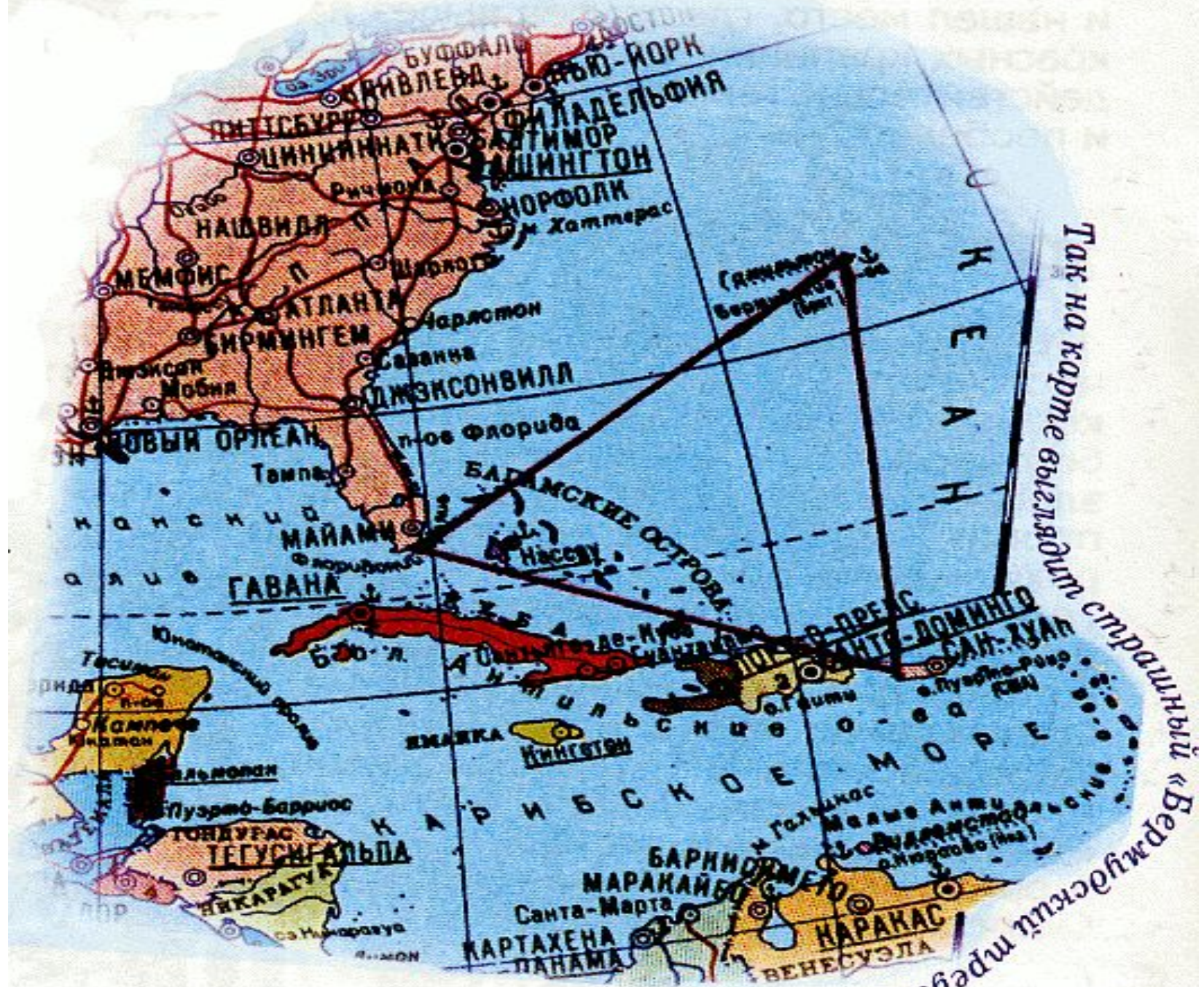
Тайны Бермудского треугольника



Учитель Загария Ирина Владимировна
СОШ № 34 г.Енакиево
Донецкая область Украина

***Огромный океан
неизвестного окружает
нас. И чем больше мы
знаем, тем больше загадок
задает нам природа.***

В. А. Обручев



Так на карте выглядит страшный «Бермудский треугольник»



Bermudas


Round Creek

Bay Of A Broken Wash tub

Pirates Settlement



British Statute Miles 69 to a Degree



1840 год

*неподалеку от Ниссау
(Багамские острова)
обнаружено французское
судно «Розали», покинутое
экипажем. Судно и груз
находились в полном
порядке.*

1854 год

***В районе Бермудских
островов исчезло
английское судно
«Белла».***

1872 год

**Таинственная история
бригантинны «Мэри
Селей», следовавшей из
Нью - Йорка и
покинутой экипажем.**

**31 января 1880 года 14ч.
10 мин.**

**От Бермудских островов
отошел британский корабль
«Атланта». На пути в
Англию он исчез, не оставив
никаких следов...**

5 декабря 1945 года

Пять бомбардировщиков с ревом пробежали по взлетной полосе авиабазы ВМС в Форт-Лодер-Лейле и поднялись в воздух: это был их последний полет...

The Bahamas



Grand Bahama

Abaco

Atlantic Ocean

Miami

Berry Islands

Eleuthera

Bimini Islands

NASSAU

Cat Island

Andros Island

San Salvador

Exuma Islands

Long Island

Crooked Island

Mayaguana Island

Ragged Island

Acklins Island

Little Inagua

Cuba

Great Inagua


75km

50mi




SODIS

« Большинство комментаторов, затрагивающих события в Бермудском треугольнике, ограничиваются тем, что характеризуют их как неподдающиеся объяснению загадки. Большинство кораблей исчезало при хорошей погоде, не оставляя после своей гибели ни обломков, ни масляных пятен на воде, ни спасательных лодок, ни погибших в море или на близлежащих пляжах».



« Среди прочих причин назывались губительные волны- сейши, вызванные подводными землетрясениями, метеоры, врезавшиеся в самолеты, нападение неизвестных морских чудовищ. Наличие на глубине источника энергии, который по сей день оказывает влияние на компасы современных кораблей и самолетов».

« Большинство происходящих в Бермудском треугольнике несчастных случаев можно отнести на счет природных условий этих мест. Среди них важную роль играет Гольфстрим с его бурным вихреобразным течением, которое быстро скрывает все свидетельства катастрофы, и характер погоды в Саргассовом море, чьи капризы непредсказуемы и часто застают врасплох пилотов и моряков...»

*** Антигравитационные
поля**

*** Подводные
землетрясения**

*** Водяные смерчи**

*** НЛО**

*** колдовство**



Абордаж

Излюбленный пиратский способ ведения боя.

Корабли сцепляются бортом к борту и на их палубах начинается рукопашная схватка.



Галеон

***Быстроходный, хорошо
вооруженный корабль XV-
XVI веков.***



Пиастр

***Старинная испанская
монета.***



Веселый Роджер

Пиратский флаг с черепом и костями на черном фоне, который морские разбойники поднимали на мачте перед боем, дабы нагнать страху на противника.



Корсары

***Пираты, получившие от
своего монарха
разрешение на грабеж
судов других государств***



Флибустьеры

***Пираты, занимавшиеся
разбоем в Карибском море***



Прогулка по доске

Название весьма распространенной казни на пиратских судах. Пленнику завязывали глаза, связывали за спиной руки и заставляли идти по доске, выставленной за борт. Скоро несчастный оступался и отправлялся кормить рыб.



www.kinopoisk.ru



o. Пуэрто - Рико

Содружество Пуэрто-Рико. Владение США. Столица - Сан - Хуан. Выращивают табак, кофе, бананы, ананасы, сахар.



Флаг Штата Флорида



**Полуостров Флорида
находится на юге. Здесь
производится запуск
космических кораблей США.
Название полуострова
происходит от слова
«флора» - цветущий.**

























США

БЕРМУДСКИЕ
ОСТРОВА

ФОРУМА

АТЛАНТИЧЕСКИЙ
ОКЕАН

БАСАМСКИЕ
ОСТРОВА

ПУЭРТО-
РИКО

