

Республика Білорусь



Герб



Прапор

Республіка Білорусь



Герб

Перші державні символи Республіки Білорусь мали своє походження від Білоруської Народної Республіки [1918](#) року. [Біло-червоно-білий прапор](#) та герб [«Пагоня»](#). Вони були замінені після референдуму [1995](#) року, деякі опозиційні сили Білорусі продовжують їх використовувати.

«Візитна картка Білорусі»

Площа: 207,6 тис. км. кв.

Населення: 9,6 млн. чоловік (2009 р.)

Столиця: Мінськ

Державний лад: президентська республіка, унітарна держава

Склад території: 6 областей, 118 районів

Великі міста: Мінськ (1,7 млн. осіб), Гомель (500 тис. осіб), Могильов (370 тис.), Вітебськ (358 тис.)

Грошова одиниця: білоруський рубль



Склад території



6 областей: Мінська, Брестська, Гомельська, Могильовська, Вітебська, Гродненська

«ЕГП Білорусі»



- 1) Держава Центральної Європи на перетині транзитних шляхів з Росії до Європи
- 2) Континентальна держава
- 3) Межує з Росією, Україною, Польщею, Литвою, Латвією
- 4) Сусіди – нейтральні країни, Польща – член НАТО, Росія – ядерна держава

Рельєф



Велика частина території країни — рівнинна, із численними слідами льодовикової діяльності. Із заходу на схід простягається Білоруське пасмо (висота до 345 м — вища точка Білорусі). На півдні — низинне Білоруське Полісся. Поліська низовина (100-250 м)

«Корисні копалини»

Мінеральні природні ресурси дуже бідні.

1. Торф
2. Калійна та кухонна сіль (Солігорськ)
3. Будівельна сировина
4. Нафта (невеликі запаси)
5. Кам'яне вугілля (невеликі запаси)

Лісові природні ресурси

35% площі, найвища лісистість – Гомельська область, зменшення кількості лісів

Ґрунти

1. Дерново-підзолисті
2. Болотні

«Клімат»

Помірний кліматичний пояс, помірно-континентальна область
Температура січня - $-4-8^{\circ}\text{C}$; липня - $+17-19^{\circ}\text{C}$; опади – 700 мм.

«Річки»

Дніпро (Прип'ять, Березіна, Сож), Західна Двіна, Німан, Західний Буг.



Дніпро



Західний Буг



Березіна



Німан

Березіна



«Біловезька Пуща»



У парку присутня дуже велика кількість видів рослинного світу, зокрема: 1000 судинних рослин і 250 видів мохів. У пущі росте 26 видів дерев і 55 видів кущів. Більшість з них - це споріднені рослини, часто дуже рідкісні релікти первинних лісів, що становлять. Гриби представлені різноманітністю 3000 видів, в цьому 450 з них є представниками капелюшних грибів.

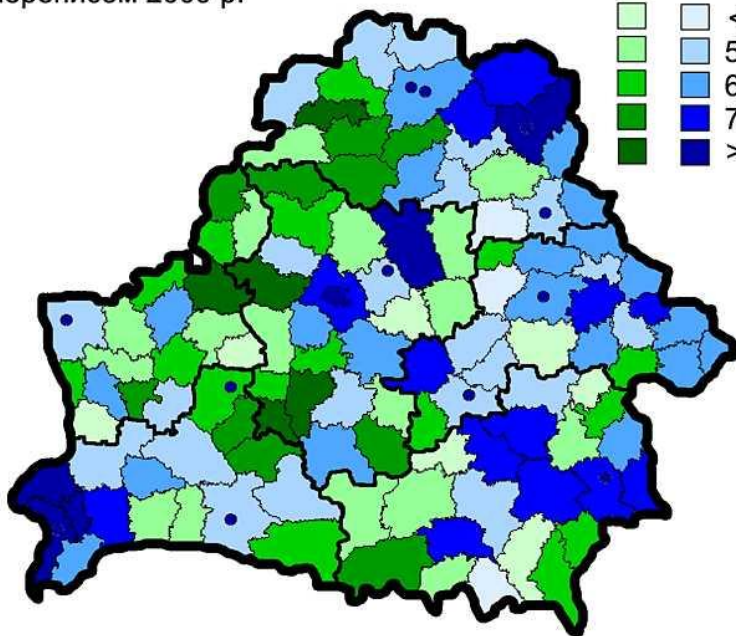

Тваринний світ - це майже 15 000 видів, з яких більшість складають комахи. Серед ссавців найбільш відомий зубр - символ і гордість парку.

«Населення»

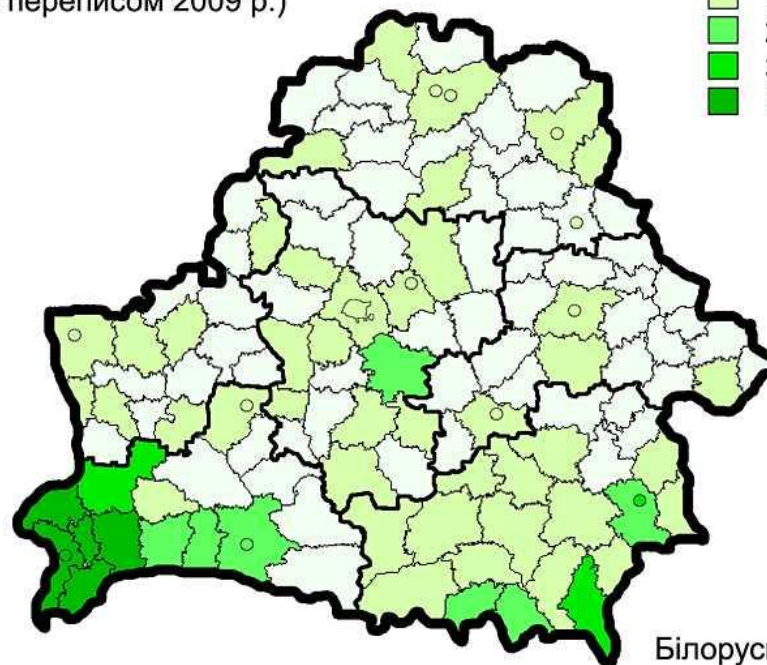
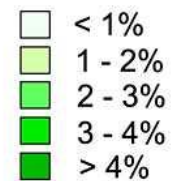
- ❖ I тип відтворення;
- ❖ Природний приріст – - 4;
- ❖ Від'ємне сальдо міграції: в пошуках роботи, з районів забруднення під час на ЧАЕС;
- ❖ Багатонаціональна країна (130 національностей): білоруси – 81,2%, росіяни, поляки, українці
- ❖ Релігія – християнство (православні);
- ❖ Середня густина населення – 46 чол. на км. кв.;
- ❖ Середня тривалість життя становить 70,5 років;
- ❖ Рівень урбанізації – 74%;
- ❖ Офіційні мови – білоруська та російська.

«Населення»

Розмовна мова
за переписом 2009 р.



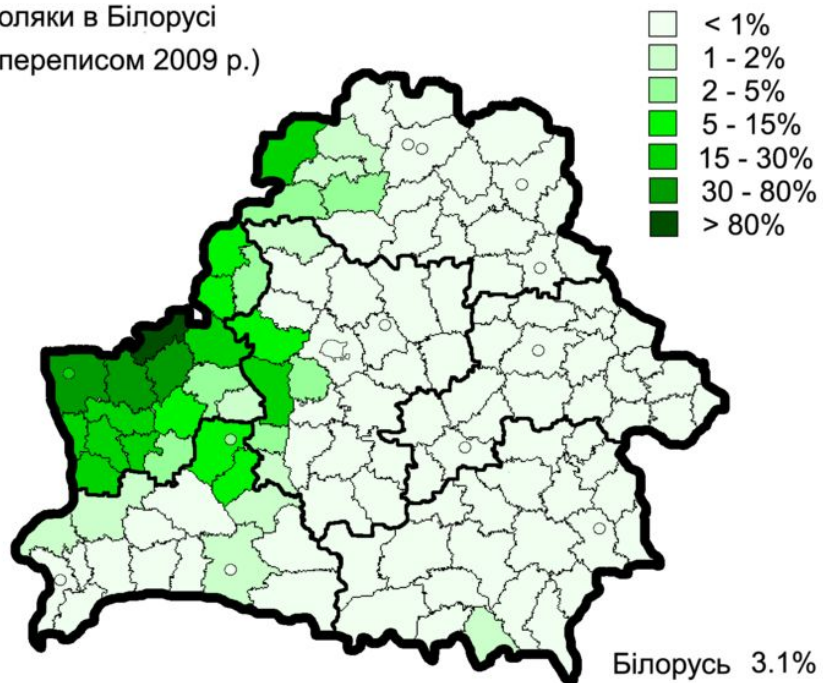
Українці в Білорусі
(за переписом 2009 р.)



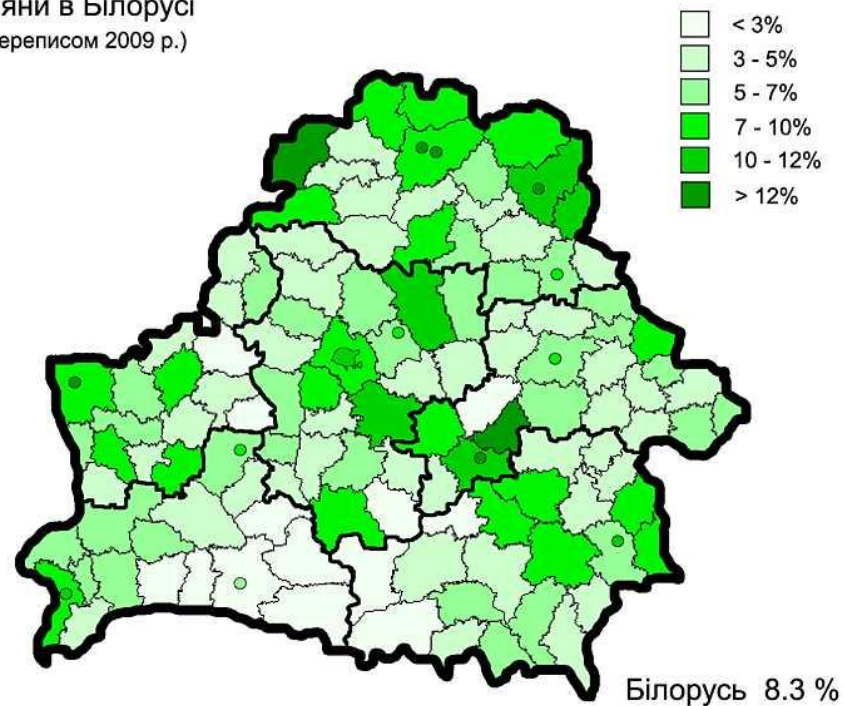
Білорусь 1.7%

«Населення»

Поляки в Білорусі
(за переписом 2009 р.)



Росіяни в Білорусі
(за переписом 2009 р.)



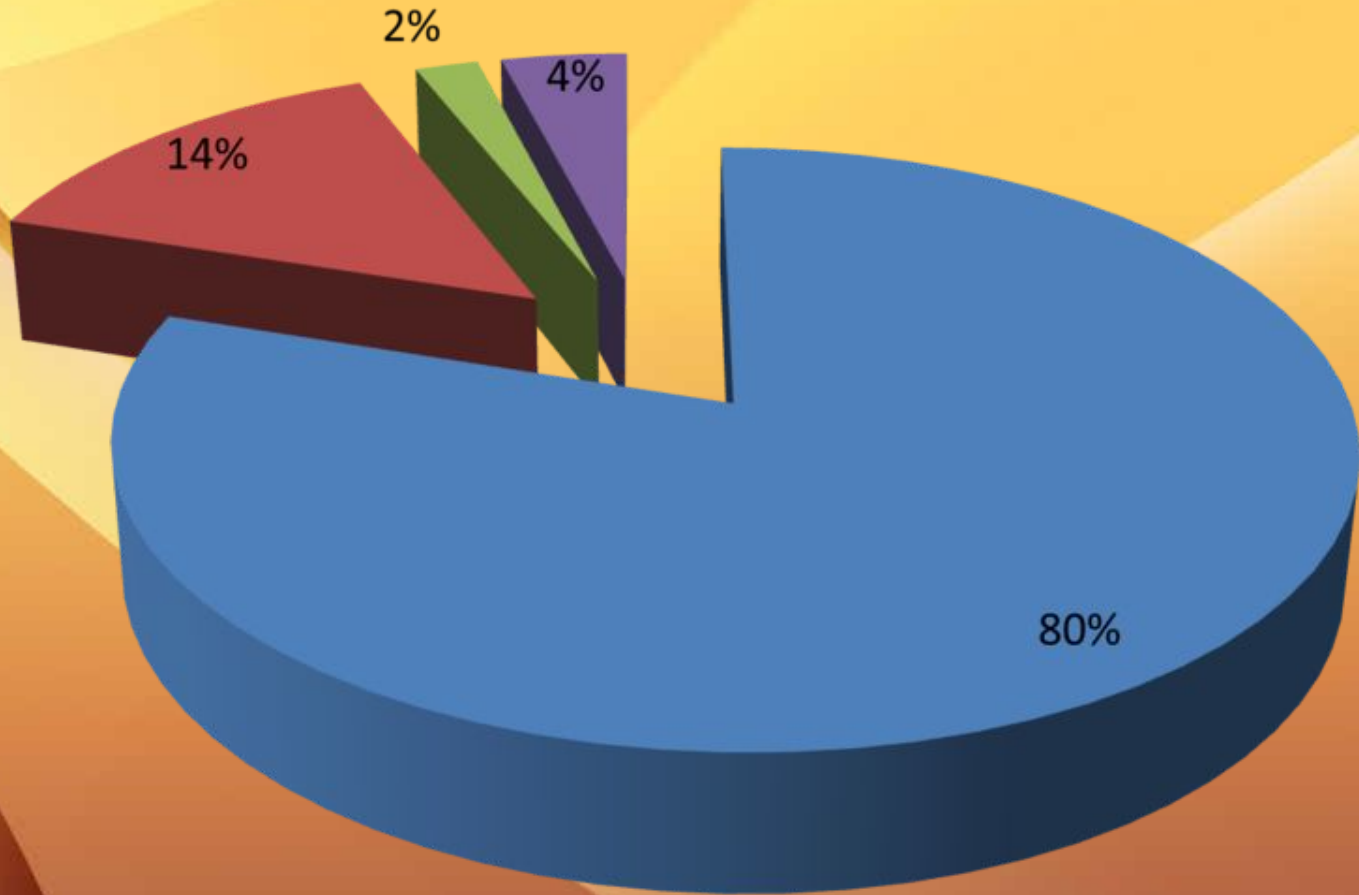
«Релігія»

■ Православні

■ Протестанти

■ Католики

■ Іудеї, Мусульмани, Буддисти та ін.



Міста



Майдан незалежності Мінськ

Урядовий будинок
Мінськ



Міста



Гомель

Несвіж



Міста



Брестська фортеця

Замок



Господарство

1. Індустріально-аграрна країна
2. Провідні галузі промисловості: машинобудування, хімічна, лісова та деревообробна, легка, харчова
3. Провідні сільськогосподарські галузі: рослинництво, м'ясо-молочне тваринництво
4. Провідні види транспорту: основне значення для внутрішніх та зовнішніх перевезень має залізничний транспорт.
5. У структурі національного господарства країни на промисловість припадає 30 %

Промисловість


Галузь промисловості	Основні центри
1. Торф'яна	повсюдно
2. Нафтопереробна	Мозир, Новополоцьк (на нафтопровід)
3. Електроенергетика	ТЕС - 100% (біля міст)
4. Машинобудування	Трактори (Мінськ), комбайни (Гомель (силосні), Ліда (картоплезбиральні)), Вантажівки (Жодіно (БелАЗ), Могильов, Мінськ), верстати та точне (Мінськ, Гомель, Вітебськ)
5. Хімічна	Калійні добрива (Солігорськ), нітратні добрива (Гродно), фосфатні добрива (Гомель), пластмаси та СВ (Полоцьк)
6. Текстильна (галузь легкої промисловості)	Бавовняна (Гомель, Гродно), шовкова (Могильов), вовняна (Мінськ, Гродно), лляна (Орша)
7. Лісова	Меблі, папір, сірники, шпалери (Гомель)

Промисловість



Сільське господарство

Рослинництво – картопля, льон, горох, жито (повсюдно),
цукрові буряки (південний захід),
овочівництво (приміські зони)



Сільське господарство

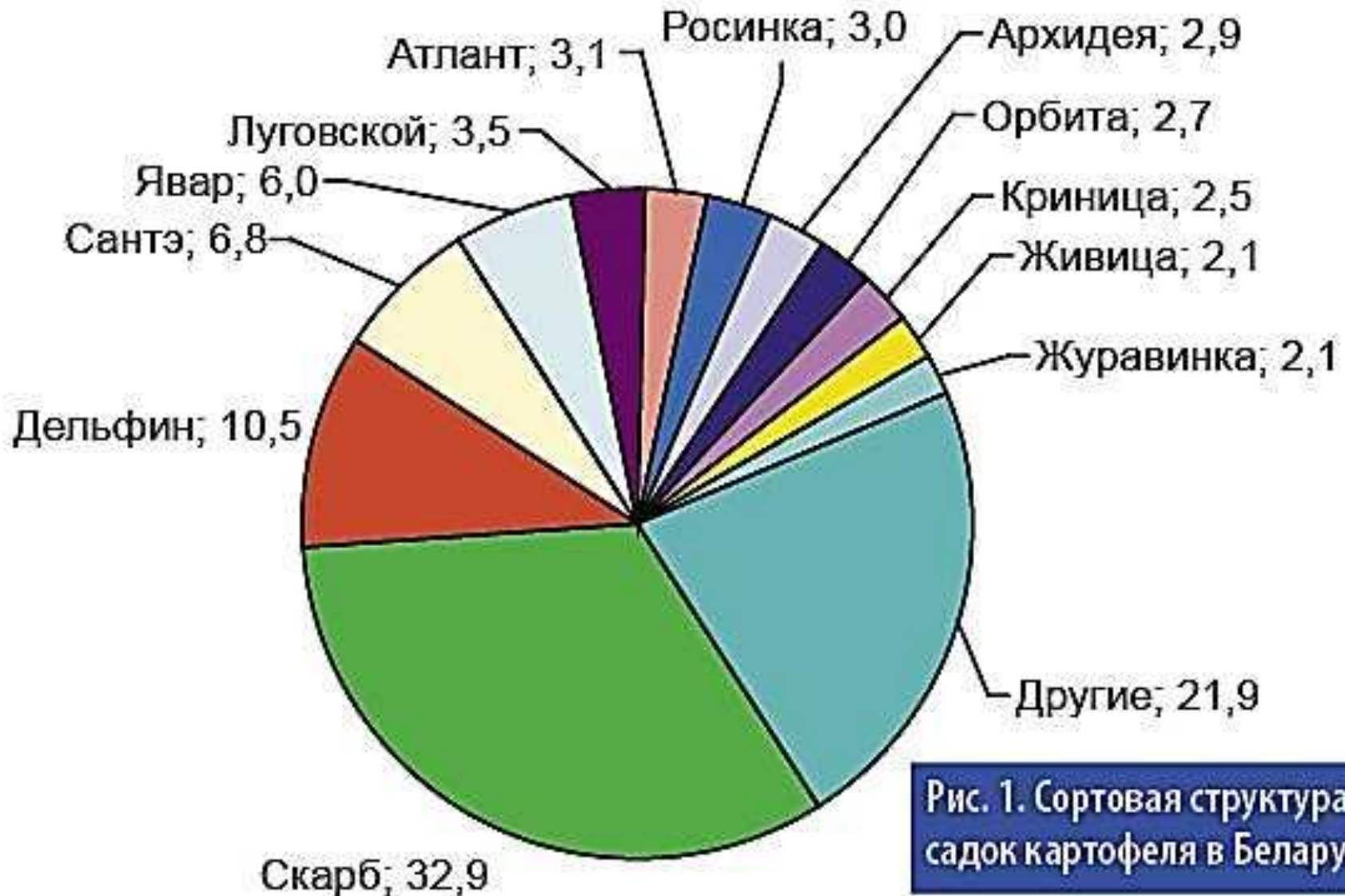


Рис. 1. Сортвая структура посадок картофеля в Беларусии

Сільське господарство

Тваринництво – молочно-м'ясне скотарство, свинарство (повсюдно), птахівництво, молочне скотарство (приміські зони)



Транспорт

Види транспорту

1. Залізничний
2. Автомобільний
3. Трубопровідний: 1. нафтопровід «Дружба»
2. газопровід «Північне сяйво»
4. Річковий
5. Повітряний (розвинений слабо), аеропорт - Мінськ

Зовнішня торгівля

Експорт	Імпорт
1. Трактори	1. Енергоносії
2. Вантажівки	2. Прокат чорних металів
3. Добрива	3. Прокат кольорових металів
4. Ліс	4. Машини та устаткування
5. Картопля	5. Продукти харчування
6. М'ясо	
7. Молоко	
8. Текстиль	
9. Продукти харчування	