

Богатства Владимирского края






Владимирский край

Город Владимир

- **Влади́мир** — город в России, административный центр Владимирской области и городского округа «Муниципальное образование город Владимир». Древняя столица Северо-Восточной Руси. Один из крупнейших туристических центров европейской части России. Входит в Золотое кольцо России.
- Расположен преимущественно на левом берегу реки Клязьмы, в 176 км к востоку от Москвы. Транспортный узел на автомобильной (**М7** «Волга») и железнодорожной (новое направление Транссиба) магистралях.
- **Географическое положение, рельеф, реки**
- Город расположен на границе двух природных районов: к северу от Владимира простирается возвышенное безлесное Владимирское Ополье, к югу — лесная и болотистая Мещёрская низменность. Рельеф города сложный. Наиболее старая центральная часть лежит на высоком левом берегу реки Клязьма, на круто спускающихся к реке холмах, разделённых глубокими балками.




Владимирский край



Достопримечательности




Золотые ворота — выдающийся памятник древнерусской архитектуры, построенный в 1164 году при владимирском князе Андрее Боголубском.



Успенский собор — выдающийся памятник белокаменного зодчества домонгольской Руси.



Дмитриевский собор — придворный собор, построенный Всеволодом Большое Гнездо на княжеском дворе и освящённый в честь великомученика Дмитрия Солнуцкого в конце XII века.



Троицкая церковь — старообрядческий храм, построенный в начале XX в. на средства местных раскольников.



Центральный парк — главный городской парк Владимира. Среди горожан более известен как «восьмисотка», так как был заложен в 1958 г. к юбилею города.

Владимирский край



Судогда

- **Судогда** — город (с 1778) во Владимирской области России, административный центр Судогодского района, образует городское поселение «Город Судогда»
- **История**
- Впервые упоминается в 1552 году как *Ямская слобода* с населением «финского происхождения» (имелись в виду потомки финно-угорского племени мурома), затем в XVII веке как *Судогодская слобода*, принадлежавшая сначала думскому дьяку Ивану Грязеву, а после его смерти в 1640 году — московскому Симонову монастырю.
- **География**
- Находится в 40 км к юго-востоку от Владимира, на реке Судогде (правый приток Клязьмы), в 6 км от одноимённой железнодорожной станции. Исторически Судогда располагалась на крупном почтовом тракте из Владимира в Муром; в настоящее время федеральная трасса Р72 Владимир — Муром — Арзамас проходит к северу от города.



Достопримечательности



Свято-Екатерининский собор — православный храм в городе Суздаль. Главный храм Суздальского благочиния Владимиро-Суздальской епархии Русской православной церкви. Расположен по адресу улица Ленина, 30.



Церковь Александра Невского.



Завод Красный химик

Владимирский край



Суздаль

- **Су́здаль** — город в России, административный центр Суздальского района Владимирской области. Расположен на реке Каменке, притоке реки Нерли, в 26 км к северу от Владимира. Суздаль — город-заповедник, входит в Золотое кольцо России.
- **История**
- Вид на Рождественский собор с речки Каменки. В летописи Суздаль впервые упоминается, когда говорится о восстании волхвов в 1024 году. По мнению А. А. Зализняка, Суздаль упоминается в древнейшей известной русской книге, получившей название Новгородский кодекс. В так называемых «скрытых текстах» говорится, что в 999 году некий монах Исаакий был поставлен попом в Суздаде в церкви святого Александра-армянина.
- **Экономика**
- Основу экономической активности в городе составляют отрасли, ориентированные на приём и обслуживание туристов: гостиничный бизнес, общественное питание и т. п.
- В 2000-х годах в результате реорганизации суздальская швейная фабрика, цех производства сувениров из бересты, глиняных и керамических изделий объединились в одно предприятие — «Цех сувениров города Суздаль». Также в городе работает завод по производству медовухи. Жители активно развивают подсобное хозяйство.



Достопримечательности



Суздальский Кремль — древнейшая часть города, ядро Суздаля, по данным археологов существующее с X века. Расположен Кремль в излучине реки Каменка, в южной части города.



Воскресенская церковь — летняя церковь на главной городской площади Суздаля рядом с Торговыми рядами, построенная в 1720 году.



Церковь Входа Господня в Иерусалим - церковь в центральной части Суздаля, расположенная между Торговыми рядами и оборонительными укреплениями Кремля.

Владимирский край



Гусь-Хрустальный

Город является одним из центров стекольной промышленности, имеются несколько предприятий специализирующихся на выпуске изделий из стекла и хрусталя.

- **Начало стекольного производства**
- Посёлок (Гусская волость) упоминается в документах XVII века. В 1756 купцы Мальцовы в урочище Шиворово на реке Гусь начали строительство стекольной мануфактуры, давшей начало известному бренду Гусевской хрустальный завод и, собственно, название самого города «Гусь-Хрустальный». Причина строительства — необходимость вывода своих предприятий из Подмосковья, где правительство запретило стекольные заводы из-за вырубки лесов.



