

# «Богатства» Южного Урала

---

- Автор: Якимович Е.И.
- Место работы: МДОУ «Д/С № 108 О.В.»
- Должность: зам.зав. по УВР
- Дата создания: 01.02.08



# Содержание

---



1. Введение
2. Растительный мир Южного Урала
3. Горные системы
4. Водный ресурс
5. Памятники природы
6. Красная книга Челябинской области
7. Источники

# Введение

---

Южный Урал - самая обширная часть. На юге он граничит с приаральскими степями, на юго-востоке, в лесостепной зоне расположены многочисленные озёра, а на западе и северо-западе горы покрыты хвойным и смешанным лесом. Южный Урал с давних пор обжит людьми.

Южный Урал состоит из четырех регионов: Челябинская, Курганская, Оренбургская области и Республика Башкортостан.



# Герб Челябинской области

---



## **Челя́бинская о́бласть**

— область в России,  
на Южном Урале.

Административный  
центр области — г.  
Челябинск.

Область была  
образована 17 января  
1934 года. Находится  
в составе Уральского  
федерального округа.

# Герб Оренбургской области

---



**Оренбúргская óбласть** — субъект Российской Федерации. Область была образована 7 декабря 1934, в период с 1938 по 1957 называлась *Чкáловской óбластью*.

Административный центр — город Оренбург  
Входит в состав Приволжского федерального округа

# Герб Курганской области

---



**Герб Курганской области** является символом Курганской области, принят 1 декабря 1997 года.

# Герб Республики Башкортостан

---



**Герб Республики Башкортостан** — государственный символ Республики Башкортостан. Принят Парламентом Республики Башкортостан 6 июля 1999 года.







# Растительный мир Южного Урала

Южный Урал находится в лесостепной и степной зонах.

Лесостепь и степь покрывают прилегающие к горам равнины и предгорья. На Южном Урале можно встретить разнообразнейшие типы ландшафтов. Четко выражена поясность (вертикальная зональность), преобладают три: горно-таежные темнохвойные леса, подгольцовый и гольцовый. Преобладают виды :лиственница, ель, сосна, береза, осина, липа, на крайнем западе клен, вяз, дуб, рябина и др.

Богатейший травяной покров всех типов лесов представляет собой интересное поле для исследований. В степной зоне встречаются участки колковые, луговые и суходольные, ковыльные, солонцеватые луга. Флора Южного Урала включает лекарственные, пищевые, кормовые растения, медоносы.



*Golubka*

*ka*  
*ka*

# Горные системы

---



На Южном Урале нет высоких альпийских пиков, поражающих своей грандиозностью, зато есть вершины, возвышающиеся на тысячу и более метров над уровнем моря и хранящие несметные сокровища хозяйки Урала. Однако не только самоцветы и минералы скрывают в своих недрах древние Уральские горы: таинственные пещеры пронизывают их запутанными лабиринтами.



# Озера



- **Южный Урал - край озер.** В восточных предгорьях Урала расположено множество прекрасных озер. Озеро Тургояк называют младшим братом Байкала, вода в нем совсем как байкальская - чистая и прозрачная, дно просматривается на добрых два десятка метров. Это озеро включено в список ценнейших водоемов мира. Вокруг горного озера Зюраткуль, сияющего настоящим сапфиром в изумрудной зелени окружающих его лесов, создан национальный парк. На границе Среднего и Южного Урала находится "чаша здоровья и долголетия" **озеро Увильды.**



# Озеро Аслы-куль




# Озеро Тургояк



*Golubka*



# Озеро Зюраткуль



# Памятники природы

---

- Челябинск, Август 14– Южноуральский памятник природы и истории Игнатьевская пещера постепенно утрачивает наскальные рисунки и уникальный микроклимат.
- На Южном Урале экспедиция осмотрела несколько объектов, в том числе и знаменитую Игнатьевскую пещеру. От осмотра посещения последней у ученых остались весьма противоречивые впечатления – прекрасная природа, уникальные рисунки и бесконечный поток неорганизованных туристов царапающих свои автографы прямо поверх древних произведений искусства. В результате вопиющего вандализма пещерные рисунки навсегда утрачиваются, а микроклимат уникальных пещер нарушается

Этому рисунку более 14 тысяч лет



## Пещера "Шульган Таш"



Памятником природы могут стать крупное озеро и скромный родник, огромный бор и небольшая роща с реликтовыми деревьями. В некоторых городах пытаются оформить памятники муниципального значения. Два года назад такой памятник появился в Челябинске - дуб черешчатый. Это могучее дерево растет в Ленинском районе возле магазина "Черкизовский". Сделать дуб памятником, чтобы уберечь его от возможного уничтожения, попросили ветераны Великой Отечественной войны. Оказывается, дерево было местом сбора тех, кто отправлялся на фронт. Власти заказали экологическую экспертизу, и выяснилось, что возраст дуба - не менее 80 лет. Деревоветеран получило своего рода "охранную грамоту" - постановлением городской думы дуб был объявлен памятником природы, и отныне находится под защитой властей.

# Озеро Увильды


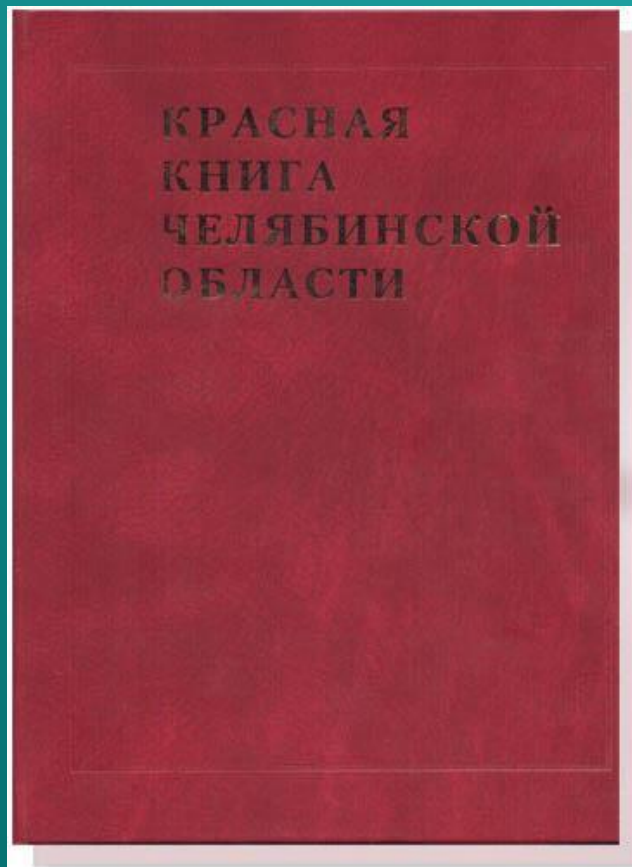


# Озеро Тургояк



# Красная книга Челябинской области

- Состоялась презентация Красной Книги Челябинской области 28 ноября 2006 года







---

Защита памятников природы - дело хлопотное и требует не только финансовых затрат, но и соблюдения многих юридических формальностей. Одна из них - уточнение границ памятников. Сегодня согласованы рубежи пока лишь 40 объектов. Там, где территории окончательно определены, запрещен отвод новых земельных участков. Как ни странно, чем больше площади памятников, тем проще контролировать охранный режим, - особенно если дело касается водоемов и боров. А вот скромные, небольшие объекты могут исчезнуть просто так - не по причине потери статуса, а от рук человека.

# Источники:

---

- [http://www.alpindustria.ur.ru/g\\_irimel.html](http://www.alpindustria.ur.ru/g_irimel.html)
- Старцев В.С. По **Южному Уралу** и зауральским равнинам. М.1953.
- <http://www.toprunet.com/article.php?id=7359>