

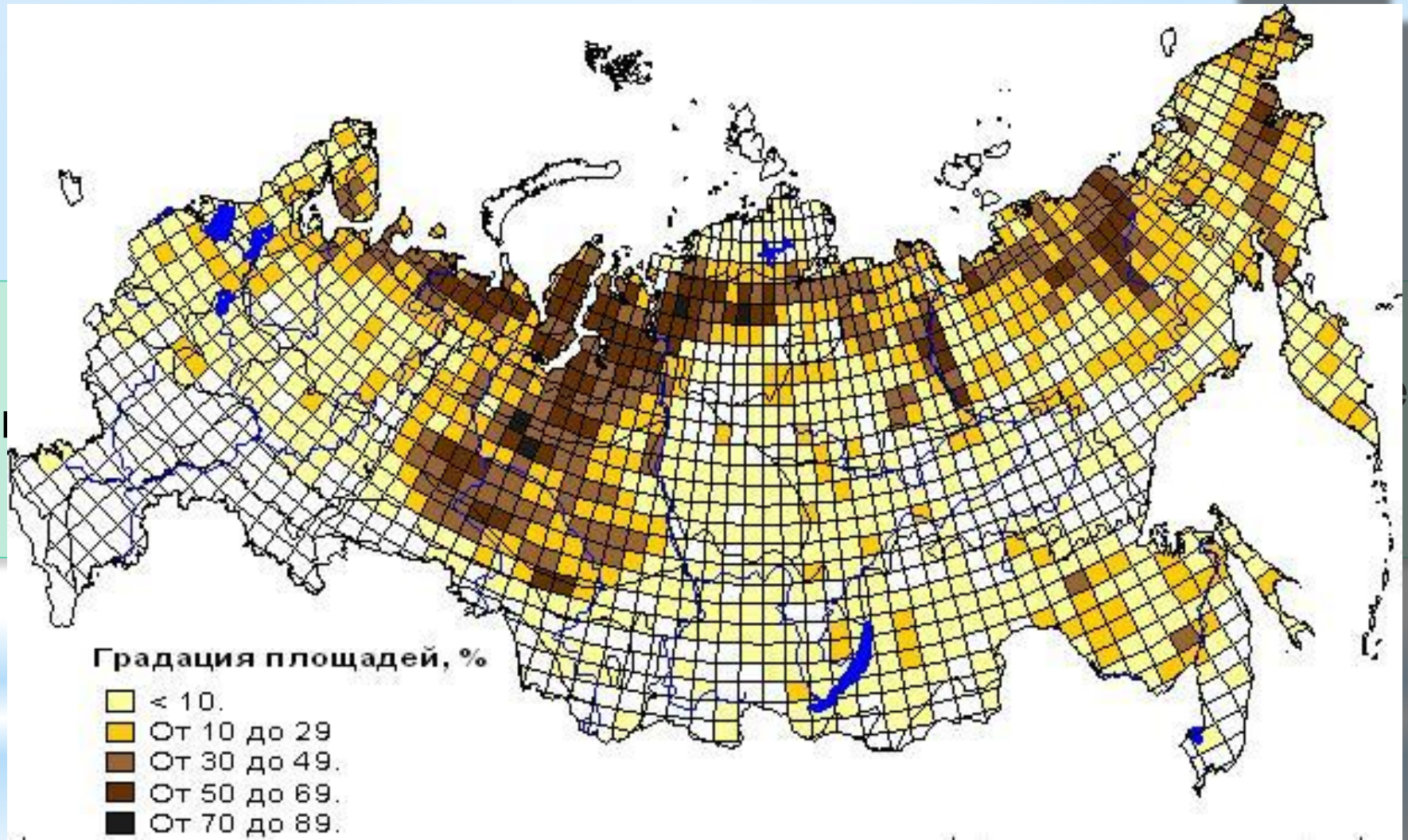
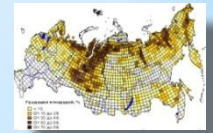
# Болота. Подземные воды

Болота. Виды болот

Значение болот

Подземные воды








# Болота



Площадь болот в России около 2 млн.км<sup>2</sup> -  
10% всей территории.

# РАЙОНЫ РАСПРОСТРАНЕНИЯ БОЛОТ РАЗНЫХ ТИПОВ






-  полигональные (травяно-моховые с кустарниками)
-  бугристые (кустарничково-моховые)
-  грядово-мочажинные (травяно-моховые)
-  верховые сфагновые
-  низинные травяные
-  бугристые (кустарничково-моховые) и ерничково-сфагновые с лиственницей низинные и переходные
-  низинные и переходные ерничково-сфагновые с лиственницей

Масштаб 1:75 000 000

protown.ru

# Значение болот



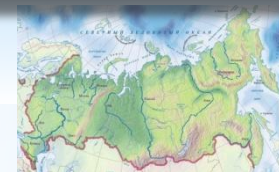
# Подземные воды



# Артезианские воды -



Крупнейшие артезианские бассейны РФ –  
Западно-Сибирский и Московский.



# Минеральные и термальные воды

