

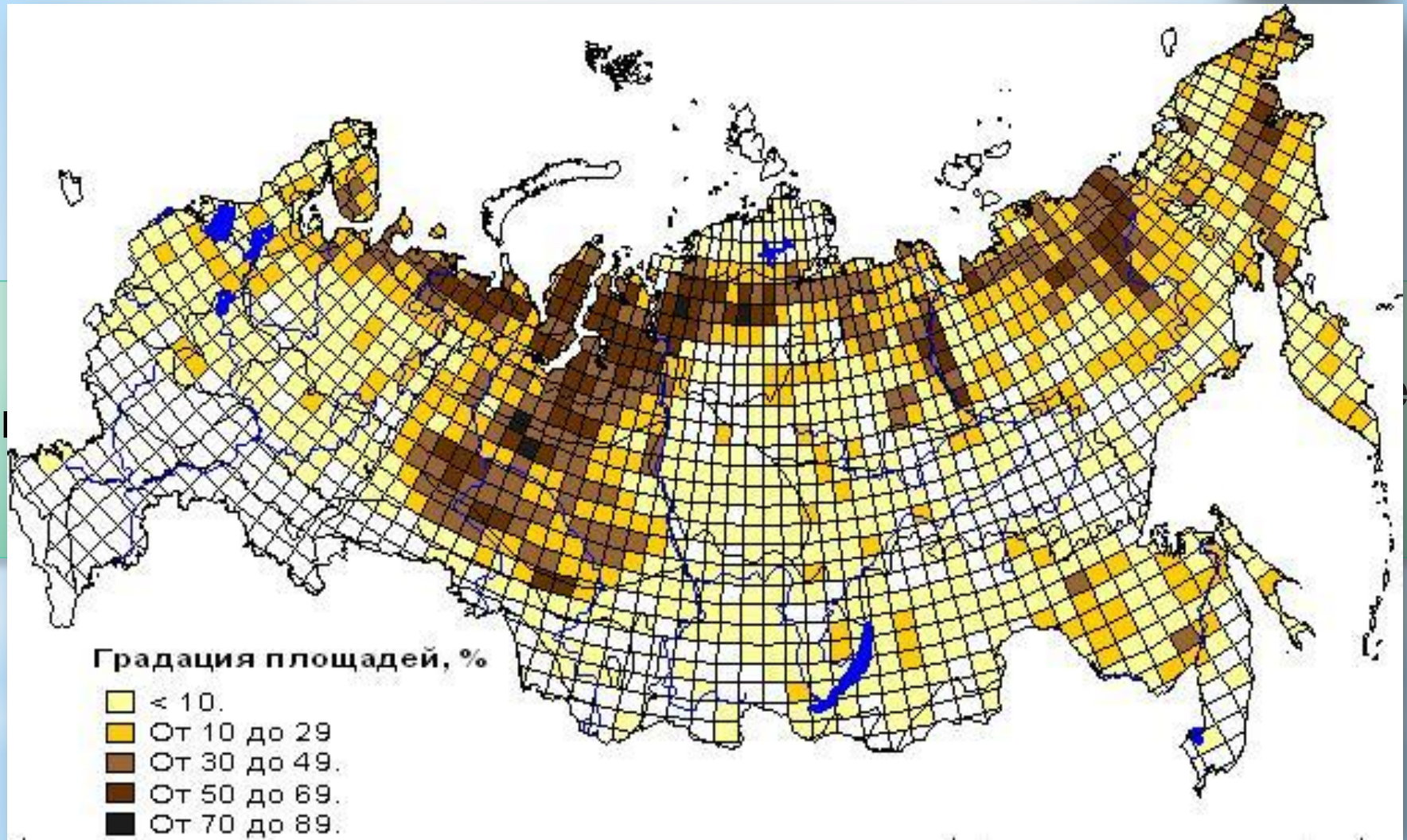
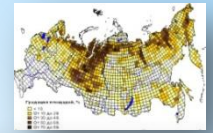
Болота. Подземные воды

Болота. Виды болот

Значение болот

Подземные воды

Болота



Площадь болот в России около 2 млн.км² -
10% всей территории.

РАЙОНЫ РАСПРОСТРАНЕНИЯ БОЛОТ РАЗНЫХ ТИПОВ




- полигональные (травяно-моховые с кустарниками)
- бугристые (кустарничково-моховые)
- грядово-мочажинные (травяно-моховые)
- верховые сфагновые
- низинные травяные
- бугристые (кустарничково-моховые) и ерничково-сфагновые с лиственницей низинные и переходные
- низинные и переходные ерничково-сфагновые с лиственницей

Масштаб 1:75 000 000


protown.ru

Значение болот


- Основные накопители торфа
- Питание и регулирование стока рек



НИК



ННЫ



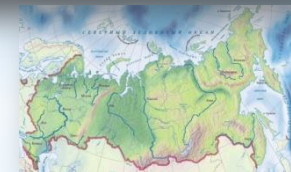
Подземные воды



Артезианские воды -



Крупнейшие артезианские бассейны РФ –
Западно-Сибирский и Московский.



ВЫХОД

далее

Минеральные и термальные воды

